



**REPUBLIKA HRVATSKA
ISTARSKA ŽUPANIJA**

Upravni odjel za održivi razvoj
Pula, Flanatička 29, p.p. 198
tel.052/372-190, fax: 052/372-191

Klasa: 350-01/12-01/21
Urbroj: 2163/1-08/1-12-33
Pula, 05. studeni 2012.

ŽUPANU ISTARSKE ŽUPANIJE
putem
STRUČNE SLUŽBE SKUPŠTINE

Dršćevka 3, 52000 Pazin

**PREDMET: Prijedlog Odluke o donošenju Izmjena i dopuna
Prostornog plana Istarske županije
- dostavlja se**

Poštovani,

u prilogu vam dostavljamo predmetne akte radi utvrđivanja odgovarajućeg prijedloga od strane Župana Istarske županije i upućivanja Skupštini Istarske županije na usvajanje.

S poštovanjem,

PROČELNIK

Josip Zidarić, dipl.ing.arh.

Privitak:

1. Prijedlog Zaključka,
2. Prijedlog Odluke,
3. Obrazloženje,
4. ID PPIŽ - elaborat/CD
5. Suglasnost Ministarstva graditeljstva i prostornog uređenja





**REPUBLIKA HRVATSKA
ISTARSKA ŽUPANIJA
ŽUPAN**

KLASA: 350-01/12-01/01
URBROJ: 2163/1-01/8-12-6
Pula, 09. studenoga 2012.

**SKUPŠTINA ISTARSKE ŽUPANIJE
N/r. predsjednika Dina Kozlevac
Dršćevka 3
52000 PAZIN**

**PREDMET: Odluka o donošenju Izmjena i dopuna Prostornog plana
Istarske županije**

Temeljem članka 44. Zakona o lokalnoj i područnoj (regionalnoj) samoupravi ("Narodne novine" br. 33/01; 60/01; 129/05; 109/07; 125/08 i 36/09), te članka 65. Statuta Istarske županije („Službene novine Istarske županije“ br. 10/09), Župan Istarske županije dana 09. studenoga 2012. godine donosi

ZAKLJUČAK

1. Prihvaća se Nacrt i utvrđuje Prijedlog Odluke o donošenju Izmjena i dopuna Prostornog plana Istarske županije, koja se nalazi u prilogu ovog Zaključka i čini sastavni dio istog.
1. Akt iz točke 1. ovoga zaključka dostavlja se Županijskoj skupštini Istarske županije na razmatranje i usvajanje.
2. Za izvjestitelja po točki 1., a vezano za točku 2. ovog Zaključka određuje se Ingrid Paljar, ravnateljica Zavoda za prostorno uređenje Istarske županije.
3. Ovaj Zaključak stupa na snagu danom donošenja.

**Župan
Ivan Jakovčić**

Na temelju članka 100. i članka 101. Zakona o prostornom uređenju i gradnji („Narodne novine“, br. 76/07, 38/09, 55/11, 90/11 i 50/12), Odluke o izradi Izmjena i dopuna Prostornog plana Istarske županije (“Službene novine Istarske županije“ br. 18/11), te članka 43. Statuta Istarske županije (“Službene novine Istarske županije“ br. 10/09), Županijska skupština Istarske županije na sjednici održanoj dana _____ 2012. godine, donosi

ODLUKU
o donošenju Izmjena i dopuna Prostornog plana Istarske županije

Članak 1.

Donose se Izmjene i dopune Prostornog plana Istarske županije (“Službene novine Istarske županije“, br. 2/02, 1/05, 4/05, 14/05 - pročišćeni tekst , 10/08, 07/10, 16/11 – pročišćeni tekst), u daljnjem tekstu: Plan, radi proširenja građevinskog područja i povećanja smještajnih kapaciteta kampa „Park Umag“ (ex Ladin Gaj) na području Općine Brtonigla i prenamjene dijela kampa „Park Umag“ – T3 u T1 i T2 na području Općine Brtonigla i Grada Umaga.

Izrađivač Plana je Zavod za prostorno uređenje Istarske županije, Pula, Riva 8.

Elaborat izmjena i dopuna Plana sastoji se od tekstualnog dijela, grafičkog dijela i obveznih priloga:

I) TEKSTUALNI DIO

- Odredbe za provođenje

II) GRAFIČKI DIO

KORIŠTENJE I NAMJENA PROSTORA/POVRŠINA

Mj. 1:100.000

1. Izmjena i dopuna grafičkog prikaza br. 1. – Prostori za razvoj i uređenje

III) OBVEZNI PRILOZI

1. Obrazloženje
 - Plan prostornog uređenja
2. Stručne podloge na kojima se temelje prostorno planska rješenja
3. Popis sektorskih dokumenata i propisa poštivanih u izradi Plana
4. Zahtjevi i mišljenja iz članka 79., članka 94. i članka 95. Zakona o prostornom uređenju i gradnji
5. Izvješće o javnoj raspravi
6. Evidencija postupka izrade i donošenja Plana
7. Sažetak za javnost

Svi dijelovi Plana koji se ovim izmjenama i dopunama ne mijenjaju, ostaju na snazi.

Članak 2.

U grafičkom dijelu „Korištenje i namjena prostora/površina“ grafički prikaz br. 1. „Prostori za razvoj i uređenje“ mijenja se na način :

-proširuje se izdvojeno građevinsko područje ugostiteljsko-turističke namjene „Park Umag“ u Općini Brtonigla.

Članak 3.

U tekstualnom dijelu Plana u članku 48. u Tablici 2. „UKUPNI SMJEŠTAJNI KAPACITETI U ŽUPANIJI“ u retku „BRTONIGLA“ u stupcu „Maksimalni kapacitet“ briše se broj 7.000 i mijenja se u 8.000, a u retku „UKUPNO“ u stupcu „Maksimalni kapacitet“ briše se broj 296.700 i mijenja se u 297.700.

U Tablici 2.a. „Izdvojena građevinska područja ugostiteljsko-turističke namjene unutar turističkih razvojnih područja (položaj, veličina, vrsta, kapacitet)“ u retku br. 10. „PARK UMAG“, Umag, Postojeće, u stupcu „hoteli (T1)“ i u stupcu „turističko naselje (T2)“ dodaju se križne oznake (x).

U istoj tablici u retku br. 11. „PARK UMAG“, Brtonigla, Postojeće, u stupcu „hoteli (T1)“ i u stupcu „turističko naselje (T2)“ dodaju se križne oznake (x), u stupcu „veličina (ha)“ briše se broj 46,5 i mijenja se u 55,8, a u stupcu „kapacitet/postelja“ briše se broj 3.500 i mijenja se u 6.000.

Članak 4.

Tiskani izvornici Plana čuvaju se u arhivi Stručne službe Skupštine Županije (1 izvornik), Upravnog odjela za održivi razvoj (1 izvornik), Zavoda za prostorno uređenje Istarske županije (1 izvornik), Upravnog odjela za prostorno uređenje i gradnju Istarske županije - Odsjek za prostorno uređenje i gradnju (7 izvornika), Grada Pule - Upravni odjel za prostorno uređenje (1 izvornik), Grada Pazina - Upravni odjel za komunalni sustav , prostorno uređenje i graditeljstvo (1 izvornik), Grada Labina - Upravni odjel za prostorno uređenje, zaštitu okoliša i gradnju (1 izvornik), Grada Poreča - Upravni odjel za prostorno uređenje i gradnju (1 izvornik), Grada Novigrada – Upravni odjel za komunalni sustav, prostorno uređenje, zaštitu okoliša i gospodarstva (1 izvornik), Grada Rovinja – Upravni odjel za prostorno i urbanističko planiranje i izgradnju objekata (1 izvornik), Grada Vodnjana – Upravni odjel za komunalni sustav, prostorno uređenje i imovinske poslove (1 izvornik), Grada Umaga – Upravni odjel za prostorno uređenje i gradnju (1 izvornik), dok se tri izvornika (3) dostavljaju Ministarstvu graditeljstva i prostornoga uređenja RH.

Članak 5.

Ova Odluka stupa na snagu osmog dana nakon objave u “Službenim novinama Istarske županije”.

Klasa:
Urbroj:
Pazin,

ŽUPANIJSKA SKUPŠTINA ISTARSKE ŽUPANIJE
Predsjednik

Dino Kozlevac

OBRAZLOŽENJE

1/ PRAVNA OSNOVA

Pravna osnova za pokretanje postupka utvrđivanja Prijedloga Odluke o donošenju Izmjena i dopuna Prostornog plana Istarske županije (u daljnjem tekstu: Plan) je članak 100. i članak 101. Zakona o prostornom uređenju i gradnji („Narodne novine“, br. 76/07, 38/09, 55/11, 90/11 i 50/12), te članka 43. Statuta Istarske županije („Službene novine Istarske županije“ br. 10/09), kojima je utvrđeno da županijska skupština donosi Prostorni plan županije.

2/ OSNOVNA PITANJA KOJA SE DEFINIRAJU OVIM ZAKLJUČKOM

Ovim se Zaključkom utvrđuje Prijedlog Odluke o donošenju Izmjena i dopuna Prostornog plana Istarske županije (u daljnjem tekstu: Plan).

Sukladno Odluci o izradi Izmjena i dopuna Prostornog plana Istarske županije („Službene novine Istarske županije“ br. 18/11), započelo se sa izradom izmjena i dopuna Plana.

Temeljem članka 86. Zakona, te Zaključka Župana Istarske županije o utvrđivanju Prijedloga Plana za javnu raspravu, Klasa: 350-01/12-01/01, Urbroj: 2163/1-01/8-12-2 od 04. lipnja 2012. god., Upravni odjel za održivi razvoj objavio je 11.06.2012. javnu raspravu o Prijedlogu Plana u dnevnom tisku „Glas Istre“, te u Službenim novinama Istarske županije, a 12.06.2012. i na web stranicama Istarske županije.

Temeljem članka 87. Zakona, dana 15.06.2012. UO za održivi razvoj Istarske županije uputio je posebnu obavijest o javnoj raspravi tijelima i osobama određenim posebnim propisom, te nadležnim tijelima jedinica lokalne samouprave.

Javni uvid u prijedlog Plana održao se od 26.06.2012. do 10.07.2012. u prostorijama Zavoda za prostorno uređenje Istarske županije, Pula, Riva 8, u sjedištima Grada Umaga i Općine Brtonigla. Upravni odjel za održivi razvoj i Zavod za prostorno uređenje Istarske županije održali su javno izlaganje o Prijedlogu Plana za građane, udruge, pravne osobe, nadležna tijela i tijela jedinica lokalne i područne samouprave dana 29.06.2012. u sjedištu Općine Brtonigla.

Pisana očitovanja, prijedlozi i primjedbe na Prijedlog Plana dostavljeni su na adresu Upravnog odjela za održivi razvoj ili su upisani u Knjige primjedbi, koje su se nalazile uz svaki izloženi Prijedlog Plana na mjestu javnog uvida.

Nakon javne rasprave do dana 19.07.2012. god. pripremljeno je Izvješće o javnoj raspravi i Nacrt konačnog prijedloga Plana u skladu sa prihvaćenim očitovanjima, mišljenjima, primjedbama i prijedlozima u izvješću o javnoj raspravi.

Dana 20.07.2012. god. Nacrt konačnog prijedloga Plana dostavljen je nadležnim tijelima i osobama određenim posebnim propisima radi davanja mišljenja.

Dana 04.09.2012. Nacrt konačnog prijedloga Plana sa mišljenjima nadležnih tijela upućen je i predstavničkim tijelima Grada Umaga i Općine Brtonigla radi davanja mišljenja.

Predstavničko tijelo Općine Brtonigla nije se očitovalo u propisanom roku, pa se smatra da nemaju primjedbi na Nacrt konačnog prijedloga Plana, a negativno mišljenje predstavničkog tijela Grada Umaga na Nacrt konačnog prijedloga Plana nije prihvaćeno, jer primjedba nije predmet ovih ciljanih Izmjena i dopuna Plana.

Temeljem članka 95. Zakona, te čl. 39. Zakona o lokalnoj i područnoj (regionalnoj) samoupravi dana 12. 10.2012. Župan Istarske županije utvrdio je Konačni prijedlog Plana Klasa: 350-01/12-01/01, Urbroj: 2163/1-01/8-12-4.

Temeljem čl. 97. Zakona, dana 16.10.2012. godine Upravni odjel za održivi razvoj uputio je Ministarstvu graditeljstva i prostornoga uređenja Konačni prijedlog Plana na suglasnost. Ministarstvo graditeljstva i prostornoga uređenja dana 25. listopada 2012. god. izdalo je suglasnost na Konačni prijedlog Plana Klasa: 350-02/12-11/38, Urbroj: 531-05-1-1-12-02 .

Temeljem članka 96. Zakona , Upravni odjel za održivi razvoj dostavit će sudionicima javne rasprave pisanu obavijest o upućivanju Konačnog prijedloga Plana predstavničkom tijelu na donošenje s obrazloženjem o razlozima neprihvatanja, odnosno djelomičnog prihvatanja njihovih prijedloga i primjedbi.

3/ TEKST NACRTA AKTA

Konačni prijedlog Plana (elaborat) priložen je u privitku Zaključka.

4/ FINACIJSKA SREDSTVA POTREBNA ZA PROVEDBU OVE ODLUKE

Financijska sredstva za provedbu ovog Zaključka osigurana su Ugovorom o financiranju izrade ciljanih izmjena i dopuna Prostornog plana Istarske županije, Klasa: 350-02/11-03/02, Urbroj: 2163/1-20-01/1-12-06 od 16.01.2012. god.

**REPUBLIKA HRVATSKA**MINISTARSTVO GRADITELJSTVA
I PROSTORNOGA UREĐENJA10000 Zagreb, Ulica Republike Austrije 20
Tel: 01/ 3782 444 Fax: 01/ 3772 822Uprava za prostorno uređenje
Sektor za sustav prostornog uređenjaKlasa: 350-02/12-11/38
Ur.broj: 531-05-1-1-12-02
Zagreb, 25. listopada 2012.ISTARSKA ŽUPANIJA
Upravni odjel za održivi razvoj**PREDMET: Konačni prijedlog Izmjena i dopuna PPŽ-a Istarske županije**
- suglasnost, izdaje se**VEZA:** Vaš dopis Klasa: 350-01/12-01/21, Ur.broj: 2163/1-08/1-12-29 od 16. listopada 2012.

Temeljem odredbe članka 97. Zakona o prostornom uređenju i gradnji («Narodne novine», br. 76/07, 38/09, 55/11, 90/11 i 50/12), Ministarstvo graditeljstva i prostornog uređenja i z d a j e

SUGLASNOST

Na Izmjene i dopune Prostornog plana Istarske županije („Službeni glasnik Istarske županije“ br. 2/02, 1/05, 4/05, 14/05- pročišćeni tekst, 10/08,07/10,16/11 – pročišćeni tekst).

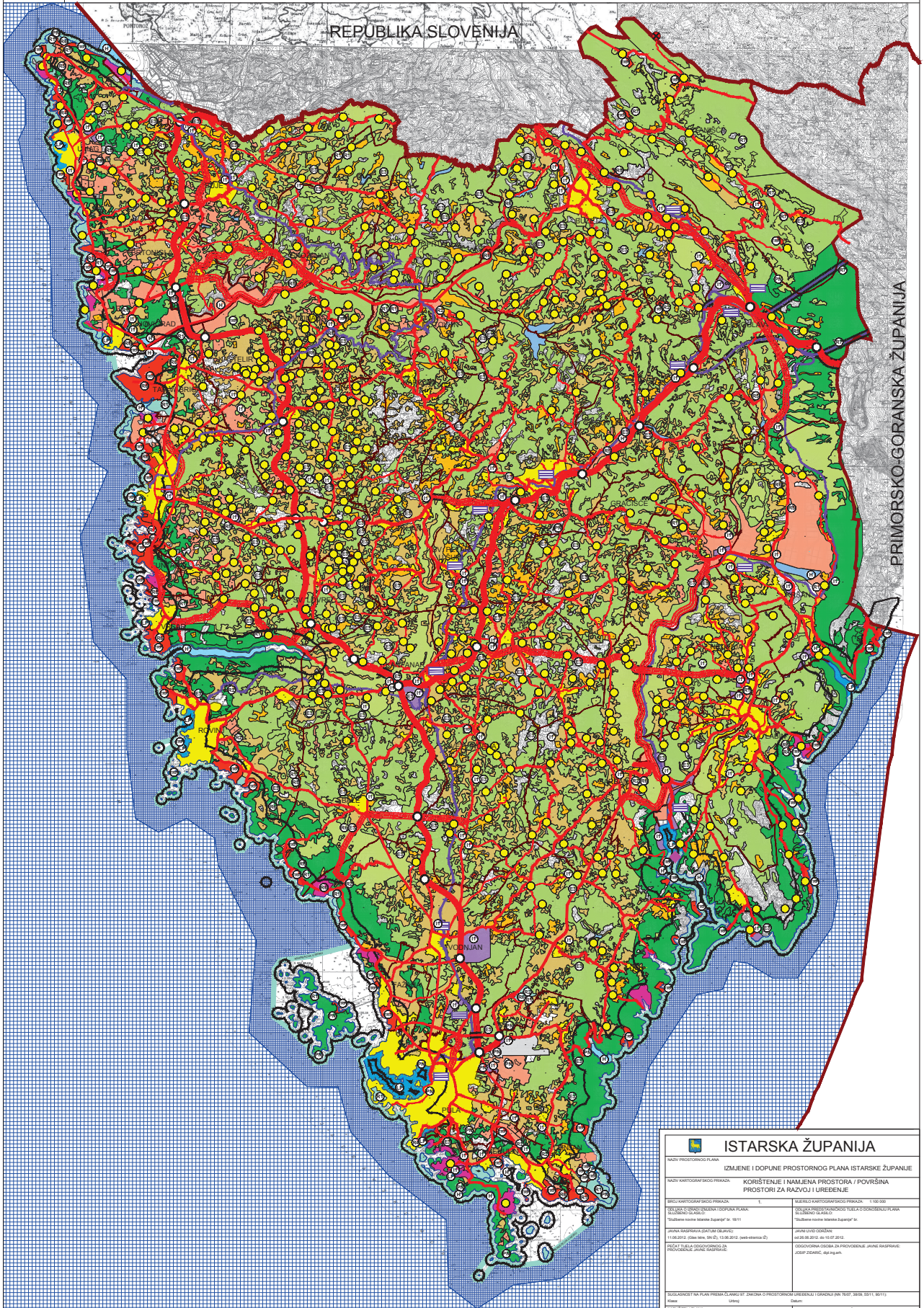




PROSTORNI PLAN ISTARSKE ŽUPANIJE PIANO TERRITORIALE DELLA REGIONE ISTRIANA

REPUBLIKA SLOVENIJA

PRIMORSKO-GORANSKA ŽUPANIJA



LEGENDA

- ### GRANICE
- #### TERRITORIALNE I STATISTIČKE GRANICE
- DRŽAVNA GRANICA (KOPNENA I TERITORIALNA MORA)
 - ŽUPANIJSKA GRANICA
 - OPĆINSKA / GRADSKA GRANICA
 - ZNAČAJNO OBANO PODRUČJE (prema Uredbi N.N. 128/04)
- #### PROSTORI I PODRUČJA ZA RAZVOJ I UREĐENJE GRADEVINSKO PODRUČJE NASELJA
- PODRUČJE ZA RAZVOJ NASELJA (VEŠĆE OD 20 IAK)
 - PODRUČJE ZA RAZVOJ NASELJA (MANJE OD 20 IAK)

- ### PODRUČJA IZVAN NASELJA
- -
 -
 -
 -
 -
 -
 -
 -

- ### LUČNO PODRUČJE
- UZUŠTAJNE OBANO MORE
 - VANJSKO OBANO MORSKO
 - OSOBITO VRLJENO OBANO TLO
 - VRLJENO OBANO TLO
 - OSTALA OBANO TLA
 - ŠUMA GOSPODARSKE NAMENE
 - ZAŠTITNA ŠUMA
 - ŠUMA POSEBNE NAMENE
 - OSTALO POŠUMARSTVO TLO ŠUME I ŠUMSKO ZEMELIŠTE
 - VOJNO POŠUMJE
 - POSEBNA NASELJENA
 - REKREACIJA U MORSKI

- ### PROMET
- #### CESTOVNI PROMET
- DRŽAVNA AUTOCESTA
 - OSTALE DRŽAVNE CESTE
 - KORIDOR DRŽAVNE CESTE U STRAŽAVANJU
 - ŽUPANIJSKA CESTA
 - KORIDOR ŽUPANIJSKE CESTE U STRAŽAVANJU
 - LOKALNA CESTA
 - MOST
 - TUNEL
 - RAZVOJNA CESTA U OUVJE RADNE
- #### INTEGRALNI TRANSPORT
- RABNO TRANSPORTNO SREĐSTVO

- ### ŽELJEZNIČKI PROMET
- ŽELJEZNIČKA PRUGA I. REDA
 - ŽELJEZNIČKA PRUGA II. REDA
 - MOST
 - TUNEL
 - KORIDOR ŽELJEZNIČKE PRUGE U STRAŽAVANJU
 - KORIDOR TUNELA U STRAŽAVANJU
 - ŽELJEZNIČKI KOLOVOZICI
- ### ZRAČNI PROMET
- POVIŠENE PROMETNE SUSTAVI ŽRANKE LOKALNE

ISTARSKA ŽUPANIJA			
NAZIV PROSTORNOG PLANA		IZMJENE I DOPUNE PROSTORNOG PLANA ISTARSKE ŽUPANIJE	
NAZIV KARTOGRAFISKO PRILAZA		KORIŠTENJE I NAMJENA PROSTORA / POVRŠINA PROSTORI ZA RAZVOJ I UREĐENJE	
BROJ KARTOGRAFISKO PRILAZA		1	
BROJ IZMJEN I DOPUNA PROSTORNOG PLANA		SLEDEĆI GLASLOZI	
PRILAZIŠTE		Nastala nakon izdavanja prostornog plana istarske županije 2011.	
DOPUNJENA IZMJENOM I DOPUNOM		15.06.2012. (Zem. st. N. 13.06.2012. (Zem. st. N. 13.06.2012.))	
OPĆINSKI / GRADSKI		ISTARSKA ŽUPANIJA	
PROJEKTOVAČ		ISTARSKA ŽUPANIJA	
PROJEKCIJSKI ODOBRILO		ISTARSKA ŽUPANIJA	
DOPUNJENA IZMJENOM I DOPUNOM		15.06.2012. (Zem. st. N. 13.06.2012. (Zem. st. N. 13.06.2012.))	
OPĆINSKI / GRADSKI		ISTARSKA ŽUPANIJA	
PROJEKTOVAČ		ISTARSKA ŽUPANIJA	
PROJEKCIJSKI ODOBRILO		ISTARSKA ŽUPANIJA	
SUGLASNOST NA PLAN PRIMA ODLUČILO O PROSTORNO UREĐENJU I GRANICAMA (NN. 78/07. 38/08. 05/11. 06/11.)			
NAZIV		ISTARSKA ŽUPANIJA	
PROJEKTOVAČ		ISTARSKA ŽUPANIJA	
PROJEKCIJSKI ODOBRILO		ISTARSKA ŽUPANIJA	
OPĆINSKI / GRADSKI		ISTARSKA ŽUPANIJA	
PROJEKTOVAČ		ISTARSKA ŽUPANIJA	
PROJEKCIJSKI ODOBRILO		ISTARSKA ŽUPANIJA	
DOPUNJENA IZMJENOM I DOPUNOM		15.06.2012. (Zem. st. N. 13.06.2012. (Zem. st. N. 13.06.2012.))	
OPĆINSKI / GRADSKI		ISTARSKA ŽUPANIJA	
PROJEKTOVAČ		ISTARSKA ŽUPANIJA	
PROJEKCIJSKI ODOBRILO		ISTARSKA ŽUPANIJA	
PRANA OSVJETLOVANJE KOLE JE DRUGO PLAN			
PROJEKTOVAČ		ISTARSKA ŽUPANIJA	
PROJEKCIJSKI ODOBRILO		ISTARSKA ŽUPANIJA	
DOPUNJENA IZMJENOM I DOPUNOM		15.06.2012. (Zem. st. N. 13.06.2012. (Zem. st. N. 13.06.2012.))	
OPĆINSKI / GRADSKI		ISTARSKA ŽUPANIJA	
PROJEKTOVAČ		ISTARSKA ŽUPANIJA	
PROJEKCIJSKI ODOBRILO		ISTARSKA ŽUPANIJA	
PROJEKTOVAČ IZMJENOM I DOPUNOM			
PROJEKTOVAČ		ISTARSKA ŽUPANIJA	
PROJEKCIJSKI ODOBRILO		ISTARSKA ŽUPANIJA	
DOPUNJENA IZMJENOM I DOPUNOM		15.06.2012. (Zem. st. N. 13.06.2012. (Zem. st. N. 13.06.2012.))	
OPĆINSKI / GRADSKI		ISTARSKA ŽUPANIJA	
PROJEKTOVAČ		ISTARSKA ŽUPANIJA	
PROJEKCIJSKI ODOBRILO		ISTARSKA ŽUPANIJA	
PROJEKTOVAČ IZMJENOM I DOPUNOM			
PROJEKTOVAČ		ISTARSKA ŽUPANIJA	
PROJEKCIJSKI ODOBRILO		ISTARSKA ŽUPANIJA	
DOPUNJENA IZMJENOM I DOPUNOM		15.06.2012. (Zem. st. N. 13.06.2012. (Zem. st. N. 13.06.2012.))	
OPĆINSKI / GRADSKI		ISTARSKA ŽUPANIJA	
PROJEKTOVAČ		ISTARSKA ŽUPANIJA	
PROJEKCIJSKI ODOBRILO		ISTARSKA ŽUPANIJA	

Članak 2.

Ova Odluka stupa na snagu osmog dana od objave u "Službenim novinama Istarske županije".

Klasa: 350-02/11-01/02
Urbroj: 2163/1-01/4-11-3
Pazin, 12. prosinca 2011.

ŽUPANIJSKA SKUPŠTINA ISTARSKE ŽUPANIJE
Predsjednik Županijske skupštine Istarske županije
Dino Kozlevac, v.r.

245

Na temelju članka 78. Zakona o prostornom uređenju i gradnji („Narodne novine“, br. 76/07, 38/09, 55/11, 90/11) i članka 43. Statuta Istarske županije („Službene novine Istarske županije“, br. 10/09), Županijska skupština Istarske županije na sjednici održanoj 12. prosinca 2011. godine, donosi

**ODLUKU
o izradi izmjena i dopuna Prostornog plana
Istarske županije**

Članak 1.

Donosi se Odluka o izradi Izmjena i dopuna Prostornog plana Istarske županije („Službene novine Istarske županije“ br. 2/02, 1/05, 4/05, 14/05 – pročišćeni tekst, 10/08, 7/10), u daljnjem tekstu: Plan.

Izrada ovih Izmjena i dopuna Plana temelji se na odredbama članka 78.-102. Zakona o prostornom uređenju i gradnji (NN br. 76/07, 38/09, 55/11, 90/11), te članka III. Odluke o obvezi strateške procjene utjecaja na okoliš ciljanih Izmjena i dopuna prostornog plana Istarske županije, koju je donio Župan Istarske županije dana 13. listopada 2011. godine, Klasa: 351-01/11-01/07, Urbroj: 2163/1-01/8-11-2.

Članak 2.

Razlog za izradu izmjena i dopuna Plana je osiguranje prostorno planskih preduvjeta za omogućavanje brže realizacije projekta od vitalnog interesa za razvoj turizma Grada Umaga i Općine Brtonigla, odnosno Istarske županije i to isključivo za sljedeći zahvat u prostoru :

- proširenje građevinskog područja kampa Park Umag (ex Ladin Gaj) na području Općine Brtonigla
- povećanje smještajnih kapaciteta kampa Park Umag na području Općine Brtonigla

- prenamjena dijela kampa Park Umag - T3 u T1 i T2 na području Općine Brtonigla i Grada Umaga

Članak 3.

Prostorni obuhvat Izmjena i dopuna Plana je na području Općine Brtonigla i Grada Umaga.

Članak 4.

Ocjenjuje se da, važećim Planom (strateški prostorni plan), nisu na odgovarajući način osigurani prostorno planski preduvjeti za realizaciju projekta iz čl. 2 ove Odluke .

Članak 5.

Ciljevi i programska polazišta za izradu Izmjena i dopuna Plana su osiguranje prostorno planskih preduvjeta za povećanje razvojnih mogućnosti ovog područja i omogućavanja brže realizacije projekta.

Članak 6.

Za izradu Izmjena i dopuna Plana, osim važećeg Plana, koristit će se programsko rješenje i stručna podloga izrađena od strane Investitora, prihvaćeni od strane jedinice lokalne samouprave na čijem se području planira projekt.

Članak 7.

Sudionici u izradi Izmjena i dopuna Plana su sljedeća tijela i osobe s javnim ovlastima:

- Ministarstvo zaštite okoliša, prostornog uređenja i graditeljstva, Ulica Republike Austrije 20, 10 000 Zagreb
- jedinice lokalne samouprave Istarske županije – sve –
- po potrebi i ostala tijela i osobe s javnim ovlastima temeljem posebnih propisa

Članak 8.

Za izradu Izmjena i dopuna Plana određuju se sljedeći rokovi:

- izrada nacrtu prijedloga Izmjena i dopuna Plana, te utvrđivanje prijedloga Izmjena i dopuna Plana za javnu raspravu – 60 dana (prethodna rasprava se ne provodi temeljem članka 83. stavak 6. Zakona o prostornom uređenju i gradnji)
- javni uvid – 15 dana
- izrada nacrtu konačnog prijedloga Izmjena i dopuna Plana, te ishođenje mišljenja – 90 dana
- utvrđivanje konačnog prijedloga Izmjena i dopuna Plana, te ishođenje suglasnosti - 50 dana
- donošenje Izmjena i dopuna Plana

Članak 9.

Tijekom izrade Izmjena i dopuna Plana nema zabrane izdavanja akata kojim se odobravaju zahvati u prostoru, odnosno građenje.

Članak 10.

Sredstva za financiranje izrade Izmjena i dopuna Plana osigurat će investitor Istraturist d.d. Umag.

Članak 11.

Ova Odluka stupa na snagu danom donošenja, a objavit će se u „Službenim novinama Istarske županije“.

Klasa: 350-02/11-01/03
Urbroj: 2163/1-01/4-11-3
Pazin, 12. prosinca 2011.

ŽUPANIJSKA SKUPŠTINA ISTARSKE ŽUPANIJE
Predsjednik Županijske skupštine Istarske županije
Dino Kozlevac, v.r.

246

Temeljem članka 454. Zakona o trgovačkim društvima („Narodne novine“, br. 111/93, 34/99, 52/00, 118/03, 107/07, 146/08 i 137/09), te članka 43. stavka 1. točke 8. i članka 84. Statuta Istarske županije („Službene novine Istarske županije“, br. 10/09), Županijska skupština Istarske županije, na sjednici održanoj dana 12. prosinca 2011. godine, donosi

ODLUKU

o davanju prethodne suglasnosti na tekst izmjena Društvenog ugovora društva Plinara d.o.o.

I.

Daje se prethodna suglasnost na tekst izmjena Društvenog ugovora društva Plinara d.o.o. (pročišćeni tekst od 07. travnja 2011. godine) i to kako slijedi:

U članku 11. Društvenog ugovora društva Plinara d.o.o. (pročišćeni tekst od 07. 04. 2011.g.), iza stavka 2. dodaje se novi stavak 3. koji glasi:

“Odluku o davanju suglasnosti na zalaganje poslovnih udjela, kao i bilo koje drugo raspolaganje poslovnim udjelima koje ima učinak sličan zalaganju Skupština Društva donosi jednoglasno“.

Dosadašnji stavak 3. postaje stavak 4, a u istome se iza riječi“ stavku 1. i 2.“ dodaje i „3“.

U članku 29. Društvenog ugovora društva Plinara d.o.o. (pročišćeni tekst od 07. 04. 2011.g.), iza stavka 4. dodaje se novi stavak 5. koji glasi:

“Skupština Društva donosi odluke o davanju suglasnosti za sklapanje poslova iz prethodnog stavka uz prisutnost svih članova Društva ili njihovih zastupnika i to jednoglasno“.

II.

Izmjene Društvenog ugovora iz točke I. ove Odluke, u ime Istarske županije potpisati će Ivan Jakovčić, župan Istarske županije.

III.

Ovlašćuje se direktor društva Plinara d.o.o. da izmijenjeni Društveni ugovor iz točke I. ove Odluke dostavi nadležnom trgovačkom sudu radi upisa u sudski registar.

IV.

Ova Odluka stupa na snagu osmog dana od objave u „Službenim novinama Istarske županije“.

Klasa: 310-05/11-01/02
Urbroj: 2163/1-01/4-11-3
Pazin, 12. prosinca 2011.

ŽUPANIJSKA SKUPŠTINA ISTARSKE ŽUPANIJE
Predsjednik Županijske skupštine Istarske županije
Dino Kozlevac, v.r.

247

Temeljem članka 7., stavka 2. Zakona o financiranju političkih aktivnosti izborne promidžbe („Narodne novine“, br. 24/11 i 61/11) i članka 43. Statuta Istarske županije („Službene novine Istarske županije“, br. 10/09), Županijska skupština Istarske županije na sjednici održanoj dana 12. prosinca 2011. godine, donosi

ODLUKU

o raspoređivanju sredstava za redovito financiranje političkih stranka i nezavisnih članova predstavničkog tijela iz proračuna Istarske županije za 2012. godinu

Članak 1.

Ovom se Odlukom utvrđuju način i postupak raspodjele i isplate sredstava za 2012. godinu iz proračuna Istarske županije za redovito financiranje političkih stranaka i nezavisnih članova predstavničkog tijela koji su izabrani za vijećnike u Skupštini Istarske županije.

**4. ZAHTJEVI I MIŠLJENJA IZ čl. 79., čl. 94., čl. 95. I čl. 97.
ZAKONA**

ODGOVORI NA ZAHTJEVE KOJI SU PRISTIGLI TEMELJEM ČL. 79 ZAKONA

1. GRAD UMAG, Upravni odjel za prostorno uređenje i gradnju

Zahtjev:

Povećati smještajni kapacitet kampa Park Umag na području Grada Umaga sa 1.500 na 2.550 ležaja.

Odgovor:

Povećanje kapaciteta za „Park Umag“ na području Grada Umaga prouzročilo bi izmjenu Odluke o izradi izmjena i dopuna Prostornog plana Istarske županije, a time i produljenje roka izrade i donošenja ovih ciljanih ID PPIŽ-a. Ovaj će se zahtjev razmatrati u sustavnim ID PPIŽ koje su u tijeku.

2. ŽUPANIJSKA UPRAVA ZA CESTE ISTARSKE ŽUPANIJE

Nema posebnih zahtjeva i planskih smjernica.

3. HRVATSKE ŠUME, Uprava šuma, Podružnica Buzet

Nema posebnih zahtjeva i planskih smjernica.

4. HRVATSKE VODE, Vodnogospodarski odjel za vodno područje primorsko-istarskih slivova Rijeka

Zahtjev:

- Predmetno područje je izvan zona sanitarne zaštite.
- Sukladno PPIŽ-u sustav odvodnje otpadnih voda definiran je kao razdjelni (posebno odvodnja oborinskih i sanitarno-tehničkih otpadnih voda).
- Postupanje s otpadnim vodama na području JLS određeno je odlukom o odvodnji otpadnih voda.
- Za odvodnju oborinskih voda s javnih površina nadležan je upravitelj sustavom za odvodnju oborinskih voda s nerazvrstanih, lokalnih prometnica, odnosno JLS ili komunalno društvo
- Na predmetnom području nema registriranih vodotoka
- Područje Istre nalazi se unutar Jadranskog vodnog područja i unutar Područja malog sliva Mirna-Dragonja koje pripada sektoru E
- Potrebno je zatražiti prethodno mišljenje Ministarstva regionalnog razvoja, šumarstva i vodnog gospodarstva o sukladnosti svojih prostornih planova s Planom upravljanja vodnim područjem

Odgovor:

Prethodno mišljenje na Nacrt konačnog prijedloga ID PPIŽ zatražit će se od Ministarstva poljoprivrede, Uprave vodnog gospodarstva.

5. Ministarstvo zaštite okoliša i prirode

Zahtjev:

- Predmetno područje nije zaštićeno temeljem Zakona o zaštiti prirode
- U blizini područja obuhvata nalazi se lokalitet ekološke mreže RH -Hr 2000701 Zapadna Istra – Uvala Dajla. Cilj očuvanja ovog područja je stanišni tip mediteranska i termoatlanska vegetacija halofitnih grmova i slanjača sodnjače
- Utvrđuju se slijedeći uvjeti i mjere zaštite prirode koje treba ugraditi u ciljane ID PPIŽ:
 - a) u cilju očuvanja biološke i krajobrazne raznolikosti kao posebnu vrijednost treba očuvati područja prekrivena autohtonom vegetacijom, očuvati postojeće šumske površine, šumske rubove, suhe i kamenjarske travnjake, obalno područje (prirodne plaže i stijene) te more i podmorje kao ekološki vrijedna područja
 - b) u cilju očuvanja krajobraznih vrijednosti na području planiranog proširenja građevinskog područja treba planirati gradnju koja neće narušiti izgled krajobraza, a osobito treba štiti od izgradnje panoramski vrijedne točke te obalu
 - c) očuvati područja vrijedna za očuvanje ugroženih i rijetkih tipova staništa i vrsta, te prirodnu obalu bez izmjena obalne linije, nasipavanja i otkopavanja obale
 - d) prilikom planiranja smještaja pojedinih sadržaja isti se ne smiju planirati na način da njihova izgradnja ima za posljedicu gubitak rijetkih i ugroženih stanišnih tipova, te gubitak staništa strogo zaštićenih biljnih i životinjskih svojti

- e) planirano proširenje građevinskog područja te prenamjena T3 u T1 i T2 ne smije za posljedicu imati smanjenje ili gubitak područja ekološke mreže odnosno nepovoljan utjecaj na ciljeve očuvanja i cjelovitost područja ekološke mreže
- f) za područja ekološke mreže potrebno je provoditi smjernice za zaštitu ciljeva očuvanja, a koje su propisane Uredbom o proglašenju ekološke mreže
- g) za planirani zahvat u području ekološke mreže, koji sam i/ili sa drugim zahvatima može imati značajan utjecaj na ciljeve očuvanja i cjelovitost područja ekološke mreže treba propisati obvezu ocjene prihvatljivosti za ekološku mrežu

Odgovor:

U grafičkom dijelu važećeg PPIŽ-a, u kartogramu G „Karta staništa Istarske županije“ predmetno područje nalazi se unutar „Mozaika kultiviranih površina“. Članci 116.A. do 116.I. Odredbi za provođenje PPIŽ-a određuju zaštićene i ugrožene vrste, ugrožena i rijetka staništa, te područja nacionalne ekološke mreže, kao i mjere zaštite za njihovo očuvanje i održavanje. Odlukom o izradi ciljanih ID PPIŽ-a nije predviđena izmjena i dopuna poglavlja „Mjere zaštite prirodnih vrijednosti i posebnosti i kulturno-povijesnih cjelina“ unutar kojeg su i gore navedeni članci.

6. Ministarstvo kulture, Uprava za zaštitu kulturne baštine, Konzervatorski odjel u Puli

Zahtjev:

Na području i u neposrednoj blizini zone ugostiteljsko-turističke namjene „Park Umag“ na području Grada Umaga evidentirana su dva arheološka lokaliteta: novovjekovni nalazi (međaši) na području „Kanal“, te na Rtu Mulin ostaci antičke vile rustike. Navedene evidentirane arh. lokalitete obilježiti u grafičkom prikazu.

Odgovor:

Odlukom o izradi ciljanih ID PPIŽ-a nije predviđena izmjena i dopuna dijelova plana koji se odnose na zaštitu i očuvanje kulturnih dobara. Ovaj će se zahtjev razmatrati u sustavnim ID PPIŽ koje su u tijeku.

Ministarstvo poljoprivrede i Općina Brtonigla nisu dostavili zahtjeve u zakonskom roku.

Temeljem stavka 2. članka 57. Zakona o zaštiti okoliša ("Narodne novine", br. 110/07) i stavka 2. članka 23. Uredbe o strateškoj procjeni utjecaja plana i programa na okoliš ("Narodne novine", br. 64/08) a u skladu s odredbama članka 65. i 85. Statuta Istarske županije (Sl. novine IŽ br. 10/09) Župan Istarske županije, dana 13. listopada 2011. godine donosi

ODLUKU
o obvezi strateške procjene utjecaja na okoliš
ciljanih izmjena i dopuna prostornog plana Istarske županije

I.

Za ciljane izmjene i dopune Prostornog plana Istarske županije (u daljnjem tekstu: ciljane izmjene i dopune PPIŽ), utvrđene Odlukom Županijske skupštine Istarske županije od 21. veljače 2011. godine (Sl. novine IŽ br. 1/11) potrebno je pokrenuti postupak strateške procjene utjecaja na okoliš (u daljnjem tekstu SPUO).

II.

U cilju ekonomičnosti, objedinjuje se postupak SPUO za strukturne izmjene i dopune PPIŽ, utvrđene Odlukom Županijske skupštine Istarske županije od 3. kolovoza 2009. godine (Sl. novine IŽ br. 6/06) i postupak ciljanih izmjena i dopuna PPIŽ iz točke I. ove Odluke.

III.

Zahvati iz članka 2. Odluke o izradi izmjena i dopuna PPIŽ (Sl. novine IŽ 01/11), osim zahvata navedenog u alineji br. 1 (proširenje područja kampa Park Umag (ex Ladin Gaj na području Općine Brtonigla), prenamjena dijela u T1 i T2 te povećanje smještajnih kapaciteta) potrebno je uključiti u strateške izmjene i dopune PPIŽ za kojega je, temeljem Odluke o provođenju postupka SPUO sustavnih izmjena i dopuna PPIŽ, Klasa: 350-01/10-01/03, Urbroj: 2163/1-01/4-10-2 od 9. kolovoza 2010. godine, pokrenut postupak provedbe.

IV.

Radnje koje će se provesti u postupku SPUO strukturnih izmjena i dopuna PPIŽ provode se sukladno odredbama Zakona o zaštiti okoliša, Uredbe o strateškoj procjeni utjecaja plana i programa na okoliš i odredbama posebnih propisa iz područja iz kojega se izmjene i dopune PPIŽ donose.

V.

Upravni odjel za održivi razvoj, Odsjek za zaštitu prirode i okoliša je o ovoj odluci dužno informirati javnost sukladno odredbama Zakona o zaštiti okoliša i odredbama Uredbe o informiranju i sudjelovanju javnosti i zainteresirane javnosti u pitanjima zaštite okoliša ("Narodne novine" br. 64/08) kojima se uređuje informiranje javnosti i zainteresirane javnosti u pitanjima zaštite okoliša.

VI.

Ova Odluka stupa na snagu danom donošenja.

Klasa: 351-01/11-01/07
Urbroj: 2163/1-01/8-11-2
Pula, 13. listopada 2011.

REPUBLIKA HRVATSKA
ISTARSKA ŽUPANIJA

ZAVOD ZA PROSTORNO UREĐENJE
Istarske županije Pula
ENTE PER L'ASSETTO TERRITORIALE
della Regione Istriana Pola

Primljeno:	02/11/11	Org. jed.	
Klasifikacijska oznaka	350-02/11-03-02	Pril.	
Urudžbeni broj	2163/1-01/8-11-09	Vrij.	



Dostaviti:

1. UO za održivi razvoj IŽ,
2. Pismohrana, ovdje

AKT ŽUPANA**6**

Temeljem članka 84. Zakona o prostornom uređenju i gradnji („Narodne novine“ 76/07, 38/09, 55/11, 90/11, 50/12), članka 39. Zakona o lokalnoj i područnoj (regionalnoj) samoupravi („Narodne novine“ br. 33/01, 60/01, 129/05, 109/07, 125/08, 36/09), te članka 65. i 85. Statuta Istarske županije ("Službene novine Istarske županije" br. 10/09), Župan Istarske županije dana 04. lipnja 2012. godine donosi

ZAKLJUČAK
o utvrđivanju Prijedloga Izmjena i dopuna Prostornog plana Istarske županije

1. Utvrđuje se Prijedlog Izmjena i dopuna Prostornog plana Istarske županije (u daljnjem tekstu: Plan) za javnu raspravu.
Prijedlog Plana, izrađen od JU Zavod za prostorno uređenje Istarske županije, sastavni je dio ovog Zaključka. Prijedlog plana sadrži tekstualni dio, grafički dio i obvezne priloge kako slijedi:
 - I) **TEKSTUALNI DIO**
- Odredbe za provođenje
 - II) **GRAFIČKI DIO**
- Korištenje i namjena prostora/površina
- Prostori za razvoj i uređenje
- Broj kartografskog prikaza: 1. Mj. 1:100 000
 - III) **OBVEZNI PRILOZI**
- Sažetak za javnost
2. UO za održivi razvoj (nositelj izrade) objavit će javnu raspravu o Prijedlogu Plana u službenom glasilu Istarske županije, u dnevnom tisku - Glas Istre, te na web-stranici Istarske županije najkasnije do 15.06.2012.
3. Javna rasprava o prijedlogu Plana započet će 26.06.2012. i provest će se u trajanja od 15 dana, odnosno do 10.07.2012.
Javno izlaganje za građane, udruge i za tijela s posebnim ovlastima održat će se dana 29.06.2012. u 11 sati u vijećnici Općine Brtonigla, Trg Sv. Zenona 1, Brtonigla.
4. Javni uvid u Plan može se izvršiti u prostorima JU Zavod za prostorno uređenje Istarske Županije u Puli, Riva 8, u sjedištu Grada Umaga, Ulica G. Garibaldija 6, i Općine Brtonigla, Trg Sv. Zenona 1, u periodu trajanja javne rasprave, u uredovno vrijeme.
5. Do zaključenja javne rasprave prijedlozi i primjedbe mogu se podnositi na mjestu javnog uvida u knjigu primjedbi ili pismenim putem na adresu Upravni odjel za održivi razvoj, Flanatička 29 u Puli.
6. Primjedbe i prijedlozi koji nisu dostavljeni u roku, nisu čitko napisani ili ne sadrže ime, prezime i adresu podnositelja neće se uzeti u obzir u pripremi Izvješća o javnoj raspravi.
7. Ovaj Zaključak stupa na snagu danom donošenja.

Klasa: 350-01/12-01/01
Urbroj: 2163/1-01/8-12-2
Pula, 04. lipnja 2012.

ISTARSKA ŽUPANIJA
ŽUPAN
Ivan Jakovčić, v.r.



da su supružnici Tony Cetinski i Ivana Nobilo Cetinski predali papire za razvod braka, menadžerica Jerković nije iznijela nikakve detalje brakorazvodne parnice pa tako nije poznato kad su papiri točno predani, kao ni kada se očekuje da će proces biti okončan.

Poznati pjevač Tony Cetinski i njegova menadžerica Ivana Nobilo izrekli su sudbonosno da u rujnu 2007. godine na vjenčanju iz bajke na Crvenom otoku, uz brojne poznate uzvanike i prijatelje.

Sredinom siječnja 2009. godine postali su ponosni roditelji djevojčice kojoj su nadjenuli ime Pia. Cetinski iz prethodnog braka s modelom Antonelom Butigan ima 14-godišnjeg sina Christiana.

Čini se da je došao kraj još jednoj bajci s hrvatske estrade gdje očito užurbani tempo života ne ostavlja mjesta za intimu. (Priredila V. B.)

ji bračni par na Stanciji Meneghetti prije nekoliko godina

VI SPOT

orid music materijalnu za pjesmu "Na cert. Čoda sni-šle godine i gradskoj pikopjaku i u uTubeu, a e postaje. Re-reostali tekst i

tradicijski svi-la". Prvi naziv i znači upravo tu s opredje-kalnoj, istar-na zvukovima no upotreblja-svira meh, < flautu; Dori-drugovac bajs ičnu gitaru, te reno Marušić poznat i vrlo ia do kraja ove R. S.

glas istre **mali oglasi** slijedom subotom
oglasni odjel: Pula, Portarata 4, tel. 388-470, 591-543 • fax 388-471

SERVISI ZANATI I USLUGE

ponuda

EMAJLIRANJE KADA za samo 3 sata imat ćete ponovno novu kadu. 098/927-2965

002-120236

ZAJMOVI

ponuda

BESPOVRATNA sredstva do 75.000 EUR za ruralni turizam. Eurokonzalting 052/544-825

002-120237

BESPOVRATNA sredstva u stočarstvu i peradarskoj proizvodnji do 3,2 mil. kuna. Eurokonzalting 052/544-825

002-120241

BESPOVRATNA sredstva u proizvodnji voća i povrća te za navodnjavanje do 3,2 mil. kuna. Eurokonzalting 052/544-825

002-120245

POZNAVSTVA

poznavstva

GOSPOĐE I GOSPOĐICE! Usamljene ste? Agencija "Zajedno" će vam pomoći; upis za vas je besplatan. 0-24h. 098/174-9933, 091/400-5330.

002-120216

PRONAĐI ME! Ako si među tisuću osamljenih kao i ja, nazovi me 0-24h i podimo dalje zajedno! 064/60-60-50, 091/400-5330. VE-MA u.o., MBO: 92575528, Ilica 175, Zagreb, 01/370-2189, (6.88 kn/min. fiksna linija, 8.28kn/min mobilni), www.ve-ma.net.

002-120225

USAMLJENI STE? Agencija "Zajedno" je uz vas. Nazovite 0-24h; diskrecija zajamčena. 064/65-65-05, 098/174-9933. VE-MA u.o., MBO: 92575528, Ilica 175, Zagreb, 01/370-2189, (6.88 kn/min. fiksna linija, 8.28 kn/min. mobilni), www.ve-ma.net

002-120206

RAZNO

prodaja

SEXSHOP Škaljerova 14, Pula, nudi erotska pomagala, rublje, vrhunske tablete za potenciju. 052/217-200, 098/180-8222, www.lolasexshop.com

002-120253

kupnja

OTKUPLJUJEM olupine auta, staro željezo, kamione, autobuse i drugo. 092/285-1795.

002-120235

OBAVIJEST ZA JAVNOST

Sukladno članku 82. Zakona o prostornom uređenju i gradnji (NN 76/07, 38/09, 55/11, 90/11) obavještava se javnost da je Skupština Istarske županije donijela Odluku o izradi (ciljanih) izmjena i dopuna Prostornog plana Istarske županije (Sl. novine Istarske županije 18/11), te se započelo s izradom. Izmjene i dopune Plana odnose se isključivo za slijedeći zahvat u prostoru:

- proširenje građevinskog područja kampa "Park Umag" (ex "Ladin Gaj") na području Općine Brtonigla, povećanje smještajnih kapaciteta "Park Umag" na području Općine Brtonigla i prenamjena dijela kampa "Park Umag" - T3 u T1 i T2 na području Općine Brtonigla i Grada Umaga

Upravni odjel za održivi razvoj Istarske županije

Temeljem članka 127. Zakona o odgoju i obrazovanju u osnovnoj i srednjoj školi **Školski odbor Osnovne škole Jurja Dobrile, Rovinj**, sukladno odluci od 06.03.2012. raspisuje

NATJEČAJ

za imenovanje ravnatelja škole (M/Ž)

1. Za ravnatelja osnovne škole može biti imenovana osoba koja ispunjava uvjete za učitelja, odnosno stručnog suradnika i ima najmanje višu stručnu spremu i pet (5) godina radnog iskustva na odgojno-obrazovnim poslovima u osnovnoj ili srednjoj školi.
2. Ravnatelj se imenuje na vrijeme od pet (5) godina.
3. Uz pisanu prijavu potrebno je priložiti:
 - životopis
 - domovnicu (izvornik ili ovjerena preslika)
 - valjanu javnu ispravu kojom se dokazuje stupanj i vrsta stručne spreme (izvornik ili ovjerena preslika)
 - dokaz o radnom iskustvu na odgojno-obrazovnim poslovima (potvrda poslodavca u osnovnoj ili srednjoj školi i ovjerena preslika radne knjižice)
 - dokaz o položenom stručnom ispitu (izvornik ili ovjerena preslika)
 - dokaz da ne postoji zakonska zapreka za obavljanje poslova učitelja ili stručnog suradnika prema odredbama Zakona o odgoju i obrazovanju u osnovnom i srednjem školstvu (izvornik).
4. Rok za prijavu je osam (8) dana od dana objave natječaja.
5. O rezultatima izbora prijavljeni kandidati će biti obaviješteni najkasnije u roku od četrdeset i pet (45) dana od dana isteka roka za podnošenje prijave.

Prijavu s dokazima o ispunjavanju navedenih uvjeta kandidati su dužni dostaviti na adresu: **Osnovna škola Jurja Dobrile, Rovinj, Stanka Pauletića 8, 52210 Rovinj s naznakom "Natječaj za imenovanje ravnatelja - ne otvarati"**.

Nepotpune i nepravodobno pristigle prijave neće se razmatrati.

Ep009330

epgi@glasistre.hr

Klasa: 350-02/11-03/02
Urbroj: 2163/1-20-01/7-12-07
Pula, 06.03.2012.

Tijelima i osobama određenim posebnim
propisima i nadležnim upravnim tijelima
jedinica lokalne samouprave
- svima -

PREDMET: - Odluka o izradi ciljanih Izmjena i dopuna Prostornog plana Istarske županije
sa pozivom na dostavu zahtjeva (podataka, planskih smjernica i propisanih
dokumenata)
- zahtjevi, traže se

Poštovani,


Temeljem članka 79. Zakona o prostornom uređenju i gradnji (NN br. 76/07, 38/09, 55/11, 90/11), u daljnjem tekstu: Zakon, u privitku Vam dostavljamo Odluku o izradi Izmjena i dopuna Prostornog plana Istarske županije (Sl. novine Istarske županije br. 18/11). Pozivamo Vas da u roku od 30 (trideset) dana Zavodu za prostorno uređenje Istarske županije dostavite svoje zahtjeve (podatke, planske smjernice i propisane dokumente). U protivnom, smatrat će se da ih nemate, te će se u postupku izrade i donošenja navedenih Izmjena i dopuna plana poštivati uvjeti propisani odgovarajućim važećim propisima i dokumentima.

Ovim se ciljanim izmjenama i dopunama Prostornog plana Istarske županije, u daljnjem tekstu : ID PPIŽ pristupilo zbog osiguranja prostorno planskih preduvjeta za omogućavanje brže realizacije projekta od vitalnog interesa za razvoj turizma Grada Umaga i Općine Brtonigla, odnosno Istarske županije. Građevinsko područje kampa „Park Umag“ u cijelosti je izgrađeno (100%) i nalazi se unutar administrativnih granica dviju jedinica lokalne samouprave – Grada Umaga i Općine Brtonigla. Ovim ID PPIŽ izdvojeno građevinsko područje ugostiteljsko-turističke namjene „Park Umag“ proširilo bi se isključivo na području Općine Brtonigla. Proširenje građevinskog područja „Park Umag“ planira se u dijelu rekreacijske zone „Ladin gaj“ (prenamjena iz „R“ u „TRP“).


Molimo Vas da se o dostavljenim materijalima pismeno očitujete, kako bismo utvrdili prijedlog ID PPIŽ i uputili ga u postupak javne rasprave.

DAKTILOGRAFSKI ŠTAMBILJ

Sa štovanjem,

Primljeno	Datum		Potpisi	
Prepisano				
Sravnjeno				
Otpremljeno		08/03/12		

Ravnateljica:
Ingrid Paljar, dipl.ing.arh.



Privitak: 1. Odluka o izradi ID PPIŽ (Sl. novine Istarske županije br. 18/11)
2. Nacrt prijedloga ID PPIŽ (grafički dio plana, tekstualni dio plana) - CD

Dostaviti:

1. Ministarstvo poljoprivrede
Ulica grada Vukovara 78, 10000 Zagreb
2. Ministarstvo zaštite okoliša i prirode, Uprava za zaštitu prirode,
Ulica Republike Austrije 20, 10000 Zagreb
3. Ministarstvo kulture RH, Konzervatorski odjel u Puli, Ulica Grada Graza 2,
52100 Pula
4. Hrvatske vode – VGO za vodno područje primorsko-istarskih slivova,
Đure Šporera 3, 51000 Rijeka
5. Hrvatske šume, Uprava šuma Buzet, Naselje Goričica 2, 52420 Buzet
6. Županijska uprava za ceste Istarske županije, M.B. Rašana 2, 52000 Pazin
7. Grad Umag, Upravni odjel za prostorno uređenje i gradnju, Trg slobode 7,
52470 Umag
8. Općina Brtonigla, Jedinstveni upravni odjel, Trg Sv. Zenona 1, 52474 Brtonigla



HRVATSKE VODE

Vodnogospodarski odjel za vodno područje primorsko istarskih slivova
51000 RIJEKA, Đure Šporera 3

Klasa: 350-02/12-01/141

Ur.broj: 374-23-3-11-02

Rijeka, 16.03.2012.

ZAVOD ZA PROSTORNO UREĐENJE
Istarske županije Pula
ENTE PER L'ASSETTO TERRITORIALE
della Regione Istriana Pola

16/03/12	
350-02/11-03/02	Org. jed. 20
374-12-02	Pril. Vrij.

Hrvatske vode" Zagreb, Vodnogospodarski odjel za vodno područje primorsko - istarskih slivova Rijeka, u povodu zahtjeva Javne ustanove, Zavoda za prostorno uređenje Istarske županije, radi izdavanja podataka, planskih smjernica i propisanih dokumenata, temeljem čl.79. Zakona o prostornom uređenju i gradnji (NN 76/07) izdaju slijedeće podatke za izradu ciljanih izmjena i dopuna Prostornog plana Istarske županije

1. Predmetno područje nalazi se izvan zona sanitarne zaštite.
2. Shodno Prostornom planu Istarske županije sustav odvodnje otpadnih voda definiran je kao razdjelni što znači da je potrebno posebno obraditi odvodnju oborinskih i sanitarno –tehničkih otpadnih voda u skladu s čl. 61.,62.,63.,64.,65.,66... Zakona o vodama
3. Prema članku 67. Zakona o vodama (NN br: 153/09) postupanje s otpadnim vodama na području jedinice lokalne samouprave određeno je odlukom o odvodnji otpadnih voda.
4. U skladu s člankom 2. i 3. Zakona o komunalnom gospodarstvu, te čl.125. Zakona o vodama (NN 153/09) za odvodnju oborinskih voda s javnih površina, nadležan je upravitelj sustavom za odvodnju oborinske vode s nerazvrstanih, lokalnih, prometnica odnosno jedinice lokalne samouprave ili komunalno društvo.
5. Na označenom području nema registriranih vodotoka.
6. Prema Odluci o granicama vodnih područja (NN 79/10) područje Istre nalazi se unutar Jadranskog vodnog područja, a prema Pravilniku o granicama područja podlivoa i malih slivova i sektora (NN 97/2010) područje Istre nalazi se unutar Područja malog sliva Mirna-Dragonja koje pripada sektoru E.
7. Prema čl. 36. Zakona o vodama (NN 153/09) dužni ste zatražiti prethodno mišljenje Ministarstva regionalnog razvoja, šumarstva i vodnog gospodarstva o sukladnosti svojih prostornih planova s Planom upravljanja vodnim područjem.

Obradila :

Ljiljana Pavković, ing. građ.

Direktor :
Gordan Gasparović, dipl.ing.građ.



REPUBLIKA HRVATSKA
MINISTARSTVO KULTURE

**UPRAVA ZA ZAŠTITU KULTURNE BAŠTINE
KONZERVATORSKI ODJEL U PULI**

Pula, Ul. grada Graza 2

Tel.: 385-52- 375-660; fax 385-52- 223-590

Poreč, Sv. Maura 16

Tel.: 385-52- 451-711; fax 385-52- 451-829

KLASA: 612-08/02-02/14

URBROJ: 532-04-13/9-12-40

Pula, 20. ožujka 2012.

ZAVOD ZA PROSTORNO UREĐENJE
Istarske županije Pula
ENTE PER L'ASSETTO TERRITORIALE
della Regione Istriana Pola

Primljeno:	28/03/12		
Klasifikacijska oznaka	350-02/11-03/02		Org. jed.
Uredbeni broj	532-12-11		Pril. Vrij.

**Javna ustanova
Zavod za prostorno uređenje
Istarske županije
Riva 8, 52100 Pula**

Predmet: Izmjene i dopune Prostornog plana Istarske županije – dostava podataka za izradu plana

Veza Vaš broj: KLASA: 350-02/11-03/02; URBROJ: 2163/1-20-01/7-12-07 od 06. ožujka 2012.god.

Temeljem zahtjeva Javne ustanove, Zavoda za prostorno uređenje Istarske županije za dostavom podataka, planskih smjernica i propisanih dokumenata za izradu Izmjena i dopuna Prostornog plana Istarske županije i dostavljene Odluke o izradi izmjena i dopuna Prostornog plana Istarske županije, Konzervatorski odjel u Puli izdaje slijedeće stručno mišljenje:

1. Pregledom dostavljenog grafičkog prijedloga ciljanih Izmjena i dopuna utvrđeno je da su na području i u neposrednoj blizini zone ugostiteljsko-turističke namjene "Park Umag", u nadležnosti Grada Umaga, evidentirana dva arheološka lokaliteta – prvi na području poznatom po toponimu Kanal, na kojem su zabilježeni novovjekovni nalazi (međaši), a drugi na Rtu Mulin/Punta Molin sa ostacima antičke vile rustike. Navedeni arheološki lokaliteti evidentirani su konzervatorskom podlogom izrađenom za potrebe donošenja Izmjena i dopuna Prostornog plana uređenja Grada Umaga.
2. Navedene evidentirane arheološke lokalitete potrebno je obilježiti na grafičkom prikazu 3.2. – Zaštita kulturne baštine prema obuhvatu iz navedene konzervatorske podloge. Presliku karte sa oznakom okvirne zone rasprostiranja lokaliteta šaljemo u prilogu ovoga dopisa. Lokaliteti su na karti iz konzervatorske podloge obilježeni brojevima 22 i 23.
3. Eventualni ostali uvjeti i zahtjevi utvrdit će se nakon uvida u konkretan prijedlog plana u postupku prethodne i javne rasprave, te će se ovisno o

konceptiji i sadržaju utvrditi sustav mjera zaštite u skladu s čl. 56 Zakona o zaštiti i očuvanju kulturnih dobara ("Narodne novine", broj 69/99, 151/03, 157/03, 87/09, 88/10, 61/11 i 25/12), ukoliko to bude potrebno.

4. Suglasnost na plan uređenja izdaje se, sukladno čl. 56. i 57. Zakona o zaštiti i očuvanju kulturnih dobara (NN, broj 69/99, 151/03, 157/03, 87/09, 88/10, 61/11 i 25/12), na nacrt konačnog prijedloga plana (u tiskanom, uvezenom obliku i u digitalnom obliku, od kojih jedan primjerak ostaje u arhivi ovog odjela). Ukoliko nakon izdavanja naše suglasnosti do donošenja plana na predstavničkom tijelu dođe do izmjena sadržaja i koncepta plana, a posebno u dijelu koji se odnosi na zaštitu kulturne baštine, potrebno je ponovno dostaviti konačan prijedlog plana na ponovljenu suglasnost. Konzervatorski odjel dužan je izdati suglasnost u roku od 15 dana od tako službeno zatražene suglasnosti.

SASTAVILA:

*Kristina Gergeta Sotončić, dipl.arheolog
i dipl.pov.umjetnosti*

PROČELNIK:



Zoran Štverec, dipl.ing.arh.

Dostaviti:

1. Javna ustanova
Zavod za prostorno uređenje
Istarske županije
Riva 8, 52100 Pula
2. Arhiva-ovdje

Uputa o otpremi:

Dostaviti preporučeno sa prilogom pod rednim br.1.

Primljeno: 28/03/12		
Klasifikacijska oznaka 350-02/11-03/02	Org. jed.	20
Urudžbeni broj 363-12-12	Pril.	Vrij.



društvo s ograničenom odgovornošću

10000 Zagreb, Ljudevita Farkaša Vukotinovića 2

Uprava: mr. sc. Ivan Pavelić – predsjednik; mr. sc. Marija Vekić – član; Ivan Ištok, dipl. ing. šum. – član • Trgovački sud u Zagrebu (MBS 080251008) • MB 3631133 • OIB 69693144506 • Žiro račun broj: 2340009-1100100360 kod Privredne banke Zagreb • Temeljni kapital 1.171.670.000,00 kn. uplaćen u cijelosti • Telefon: 01/4804 111 • Telefax: 01/4804 101 • pp 148. 10002 Zagreb • web: <http://www.hrsume.hr> • e-mail: direkcija@hrsume.hr

Uprava šuma Podružnica Buzet • pp 11, 52420 Buzet, Naselje Goričica 2 • Telefon 052 / 695 150 • Telefax 052 / 662 973
Odjel za ekologiju

Ur. broj: BU-06-12-399/02
Buzet, 23. ožujak 2012.

**Javna ustanova
Zavod za prostorno uređenje
Istarske županije
Riva 8, Pula**


Predmet: Izrada ciljanih izmjena i dopuna Prostornog plana Istarske županije
- očitovanje, dostavlja se


Temeljem Vašeg dopisa Klasa: 350-02/11-03/02, Urbroj: 2163/1-20-01/7-12-07 od 06. ožujka 2012. godine kojim tražite dostavu podataka i smjernica za potrebe izrade ciljanih izmjena i dopuna Prostornog plana Istarske županije obavještavamo Vas kako slijedi.

Uvidom u grafički dio prijedloga predmetnih izmjena i dopuna PPIŽ ustanovljeno je da proširenje građevinskog područja kampa „Park Umag“ **ne zahvaća šumske površine**. Uprava šuma Podružnica Buzet nema posebnih smjernica za izradu predmetnih izmjena i dopuna PPIŽ.


S poštovanjem,

Rukovoditelj Odjela za ekologiju
Uprave šuma Podružnica Buzet


Boris Černeha, dipl. ing. šum.



Voditelj Uprave šuma
Podružnica Buzet


mr. sc. Ivan Pentek, dipl. ing. šum.

ŽUPANIJSKA UPRAVA ZA CESTE
ISTARSKE ŽUPANIJE
52000 PAZIN, MB RAŠANA 2/4

KLASA:340-01/12-12/103
URBROJ:2163/1-12/03-11-12-2
Pazin, 06.04.2012.

Primijeno:	12/04/12		
Klasifikacijska oznaka		Org. jed.	
350-02	11-03	02	20
Uredbeni broj		Pril.	Vrij.
2163	1-12-12-14		

REPUBLIKA HRVATSKA
ISTARSKA ŽUPANIJA
Zavod za prostorno uređenje
Istarske županije
Riva 8
52100 PULA

Predmet: Dostava podataka, planske smjernice potrebne za izradu ciljanih Izmjena i dopuna PPU-a Istarske županije
– dostavlja se

Temeljem Vaše obavijesti Klasa:350-02/11-03/02, Urbroj:2163/1-20-01/7-12-07 od 06.03.2012.g. i dostavljene dokumentacije dostavljamo Vam podatke, planske smjernice potrebne za izradu ciljanih Izmjena i dopuna PPU-a Istarske županije:

Županijska uprava za ceste Istarske županije nema posebnih zahtjeva, planskih smjernica potrebnih za izradu ciljanih Izmjena i dopuna PPU-a Istarske županije.

S poštovanjem,

Ravnatelj

Robi Zgrablić

Dostavlja se:

1. Naslovniku
2. ŽUC-e – tehnička služba
3. Pismohrana





REPUBLIKA HRVATSKA
MINISTARSTVO ZAŠTITE OKOLIŠA
I PRIRODE

10000 Zagreb, Ulica Republike Austrije 14
Tel: 01/ 3782 111 Fax: 01/ 4866 100

Klasa: 612-07/12-49/198
Urbroj: 517-12-02
Zagreb, 3. travnja 2012.

ZAVOD ZA PROSTORNO UREĐENJE
Istarske županije Pula
ENTE PER L'ASSETTO TERRITORIALE
della Regione Istriana Pola

Primljeno:	11/04/12		
Klasifikacijska oznaka	35 0-02/11-03/02		Org. jed.
Urudžbeni broj	517-12-15		Prii. Vrij.

ISTARSKA ŽUPANIJA
Javna ustanova
Zavod za prostorno uređenje Istarske
županije
Riva 8
52100 PULA

Predmet: Prostorni plan Istarske županije – ciljane izmjene i dopune
-planske smjernice, podaci, uvjeti i mjere zaštite prirode,
dostavlja se

Veza vaša Klasa: 350-02/11-03/02
Urbroj: 2163/1-20-01/7-12-07

Ministarstvo zaštite okoliša i prirode zaprimilo je vaš dopis kojim nas temeljem članka 79. Zakona o prostornom uređenju i gradnji („Narodne novine“, broj 76/07, 38/09, 55/11 i 90/11), pozivate na dostavu zahtjeva, podataka i planskih smjernica, te dostavljate Odluku o izradi ciljanih izmjena i dopuna Prostornog plana Istarske županije („Službene novine Istarske županije“ broj 18/11).

Uvidom u gore navedenu Odluku utvrđeno je da se izmjene i dopune odnose na područje Općine Brtonigla i Grada Umaga, radi proširenja građevinskog područja kampa Park Umag, povećanja smještajnih kapaciteta kampa Park Umag i prenamjene dijela kampa Park Umag T3 u T1 i T2. Utvrđeno je da se proširenje građevinskog područja planira u dijelu dosadašnje rekreacijske zone (prenamjena iz R u TRP)

Navedeno područje prema Upisniku zaštićenih područja koji vodi ovo Ministarstvo nije zaštićeno temeljem Zakona o zaštiti prirode („Narodne novine“, broj 70/05, 139/08 i 57/11). Prema Uredbi o proglašenju ekološke mreže („Narodne novine“, broj 109/07) u blizini područja obuhvata ciljanih izmjena i dopuna nalazi se lokalitet ekološke mreže RH i to područje od važnosti za očuvanje divljih svojiti i stanišnih tipova HR2000701 Zapadna Istra – Uvala Dajla. Cilj očuvanja ovog područja je stanišni tip Mediteranska i termoatlanska vegetacija halofilnih grmova (*Sarcocornetea fruticosi*) i slanjača sodnjače.

Sukladno članku 124. Zakona o zaštiti prirode Ministarstvo zaštite okoliša i prirode utvrđuje slijedeće:

1. u cilju očuvanja biološke i krajobrazne raznolikosti kao posebnu vrijednost treba očuvati područja prekrivena autohtonom vegetacijom, očuvati postojeće šumske površine, šumske rubove, suhe i kamenjarske travnjake, obalno područje (prirodne plaže i stijene) te more i podmorje kao ekološki vrijedna područja,

2. u cilju očuvanja krajobraznih vrijednosti na području planiranog proširenja građevinskog područja treba planirati gradnju koja neće narušiti izgled krajobraza, a osobito treba štiti od izgradnje panoramski vrijedne točke te obalu,
3. očuvati područja vrijedna za očuvanje ugroženih i rijetkih tipova staništa i vrsta te prirodnu obalu bez izmjena obalne linije, nasipanja i otkopavanja obale,
4. prilikom planiranja smještaja pojedinih sadržaja isti se ne smiju planirati na način da njihova izgradnja ima za posljedicu gubitak rijetkih i ugroženih stanišnih tipova, te gubitak staništa strogo zaštićenih biljnih i životinjskih svojti,
5. planirano proširenje građevinskog područja te prenamjena T3 u T1 i T2 ne smije za posljedicu imati smanjenje ili gubitak područja ekološke mreže odnosno nepovoljan utjecaj na ciljeve očuvanja i cjelovitost područja ekološke mreže,
6. za područja ekološke mreže potrebno je provoditi smjernice za zaštitu ciljeva očuvanja, a koje su propisane Uredbom o proglašenju ekološke mreže,
7. za planirani zahvat u područje ekološke mreže, koji sam i/ili sa drugim zahvatima može imati značajan utjecaj na ciljeve očuvanja i cjelovitost područja ekološke mreže treba propisati obvezu ocjene prihvatljivosti za ekološku mrežu.

Gore utvrđene uvjete i mjere zaštite prirode treba na odgovarajući način ugraditi ciljane izmjene i dopune Prostornog plana Istarske županije.0



Privitak: Izvadak iz priloga Uredbe o proglašenju ekološke mreže

Dostavlja se: **1. Naslovu**
2. U spis predmeta, ovdje



REPUBLIKA HRVATSKA
ISTARSKA ŽUPANIJA
GRAD UMAG

Upravni odjel za prostorno uređenje i gradnj

REPUBBLICA DI CROAZIA
REGIONE ISTRIANA
CITTÀ DI UMAGO
Assessorato all'assetto territoriale ed edilizia

KLASA: 350-02/12-01/57
URBROJ: 2105/05-07/02-12-6
Umag, 13. travnja 2012.

ZAVOD ZA PROSTORNO UREĐENJE ISTARSKE ŽUPANIJE
Riva br. 8
52100 PULA

PREDMET: Izrada ciljanih Izmjena i dopuna Prostornog plana Istarske županije
- zahtjevi, dostavljaju se

Poštovani,

Vezano za Vaš dopis KLASA: 350-02/11-03/02, URBROJ: 2163/1-20-01/7-12-07 od 06. ožujka 2012. godine, smatramo da treba povećati smještajne kapacitete kampa Park Umag na području Grada Umaga s 1500 na 2550 ležaja u skladu s Prostorno programskom osnovom Park Umag prihvaćenom od strane jedinica lokalne samouprave na čijem se području planira projekt kako je navedeno u članku 6. Odluke o izradi Izmjena i dopuna Prostornog plana Istarske županije („Službene novine Istarske županije“, br. 18/11; u daljnjem tekstu: Odluka).

U skladu s navedenim, trebalo bi dopuniti članak 2. alineja 2. Odluke na način da se iza riječi „Brtonigla“ dodaju riječi: „ i Grada Umaga“.

S poštovanjem,

PROJEKTOVALA
Mirjana Vrbat - Skopač, dipl.ing.arh.

Dostaviti:

1. Naslovniku
2. Pismohrana



REPUBLIKA HRVATSKA
MINISTARSTVO POLJOPRIVREDE

10000 Zagreb, Ul. grada Vukovara 220

KLASA: 350-02/12-01/490
URBROJ: 525-12/0904-12-5
Zagreb, 14. rujna 2012.

ŽUPANIJA ISTARSKA-REGIONE ISTRA
Upravni odjel za održivi razvoj Pula
Assessorato alle politiche sostenibili Pula



Primitnik:	26.05.2012.
Klasifikacijska oznaka	C-12.
350-01/12-01/21	
1. Izborni broj	Pul. 12
125-12-22	

REPUBLIKA HRVATSKA
ISTARSKA ŽUPANIJA
Upravni odjel za održivi razvoj
52100 PULA, Flanatička 29, p.p. 198

PREDMET: Nacrt konačnog prijedloga ciljanih Izmjena i dopuna Prostornog plana Istarske županije
- prethodno mišljenje, *dostavlja se*

Poštovani,

Ministarstvo poljoprivrede, Uprava vodnoga gospodarstva zaprimila je dana 10. rujna 2012. prethodno mišljenje Hrvatskih voda, KLASA: 350-02/12-01/495, URBROJ: 374-23-3-12-02, od 3. rujna 2012., na Nacrt konačnog prijedloga ciljanih Izmjena i dopuna Prostornog plana Istarske županije, sukladno članku 36. Zakona o vodama („Narodne novine“, broj 153/09 i 130/11).

Po dobivenom pozitivnom prethodnom mišljenju Hrvatskih voda te uvidom u tekstualni i grafički dio navedenog Plana, s aspekta upravljanja vodama, ovo Ministarstvo sukladno članku 36. stavku 7. Zakona o vodama daje svoje pozitivno prethodno mišljenje na gore navedeni prijedlog Plana.

S poštovanjem,



DOSTAVITI:

1. Referada, ovdje
2. Pismohrana, ovdje



REPUBLIKA HRVATSKA
MINISTARSTVO ZAŠTITE OKOLIŠA
I PRIRODE

10000 Zagreb, Ulica Republike Austrije 14
 Tel: 01/3717 111 fax: 01/4866 100

Uprava za zaštitu prirode
 KLASA: 612-07/12-49/0198
 URBROJ: 517-07-2-2-12-5
 Zagreb, 08. kolovoza 2012.

ZUPANIJA ISTARSKA
 Upravni odjel za održivi razvoj
 PULA

Primaljen: 17-08-2012

Prost:

Urudžben:

ISTARSKA ŽUPANIJA
Upravni odjel za održivi razvoj
PULA
Flanatička 29

Predmet: Nacrt konačnog prijedloga Izmjena i dopuna
Prostornog plana Istarske županije
- prethodna suglasnost, daje se

Veza vaša KLASA: 350-01/12-01/21
URBROJ: 2163/1-08/1-12-14

Ministarstvo zaštite okoliša i prirode, Uprava za zaštitu prirode zaprimilo vaš zahtjev za izdavanje mišljenja temeljem članka 94. Zakona o prostornom uređenju i gradnji („Narodne novine“, broj: 76/2007, 38/2009, 55/2011 i 90/2011) odnosno prethodne suglasnosti temeljem članka 124. Zakona o zaštiti prirode („Narodne novine“, broj: 70/2005, 139/2008 i 57/2011) na Nacrt konačnog prijedloga Prostornog plana Istarske županije.

Nakon uvida u dostavljeni Nacrt konačnog prijedloga, koji je u srpnju 2012. godine izradila Javna ustanova Zavod za prostorno uređenje Istarske županije, ranije dane planske smjernice Ministarstva zaštite okoliša i prirode, KLASA: 612-07/12-49/0198, URBROJ: 517-12-2, od 3. travnja 2012. godine, utvrđeno je da se radi o ciljanim izmjenama plana vezano uz turističku namjenu na područje Općine Brtonigla i Grada Umaga te da je Nacrt Konačnog prijedloga izrađen u skladu sa ranije danim planskim smjernicama.

Sukladno članku 124. Zakona o zaštiti prirode Uprava za zaštitu prirode, Ministarstva zaštite okoliša i prirode daje

prethodnu suglasnost

na Nacrt konačnog prijedloga Izmjena i dopuna Prostornog plana Istarske županije, te se isti može uputiti u postupak donošenja.



Dostavlja se: ① Naslovu
 2. U spis predmeta, ovdje



REPUBLIKA HRVATSKA
MINISTARSTVO KULTURE

UPRAVA ZA ZAŠTITU KULTURNE BAŠTINE
KONZERVATORSKI ODJEL U PULI

Pula, Grada Graza 2

Tel.: 385-52-375-660; fax 385-52-223-590

Poreč, Sv. Maura 16

Tel.: 385-52-451-711; fax 385-52-451-829

KLASA: 612-08/02-02/14

URBROJ: 532-04-13/9-12-46

Pula, 07. kolovoza 2012.

ŽUPANIJA ISTARSKA-REGIONE ISTRIANA
Upravni odjel za održivi razvoj Pula
Arh. brojevi od 500000 do 500000 Pula

14-08-2012	
Org. j.	

ISTARSKA ŽUPANIJA
Upravni odjel za održivi razvoj
Flanatička 29, 52100 Pula


PREDMET: *Izmjene i dopune Prostornog plana Istarske županije – suglasnost na Nacrt konačnog prijedloga plana*

Veza Vaš broj: KLASA: 350-01/12-01/21; URBROJ: 2163/1-08/1-12-14 od 20. srpnja 2012.god.

U skladu s člankom 56. Zakona o zaštiti i očuvanju kulturnih dobara (NN 69/99, 151/03, 157/03, 87/09, 88/10, 61/11 i 25/12) nadležno tijelo - Konzervatorski odjel u Puli suglasno je s Nacrtom konačnog prijedloga Izmjena i dopuna Prostornog plana Istarske županije od srpnja 2012.god., koji je izrađen od Zavoda za prostorno uređenje Istarske županije, Riva 8, Pula, naručitelja Istarske županije, u obliku kako je dostavljen i arhiviran u ovom Odjelu.

SASTAVILA:

*Kristina Gergeta Sotončić, dipl.arheolog
i dipl.pov.umjetnosti*



dipl.ing.arh.

Dostaviti:

1. Istarska županija
Upravni odjel za održivi razvoj
Flanatička 29, 52100 Pula
2. Arhiva – ovdje

Uputa za otpremu:

Dostaviti preporučeno pod rednim br. 1.



HRVATSKE VODE
VODNOGOSPODARSKI ODJEL
ZA SLIVOVE SJEVERNOG JADRANA

51000 Rijeka, Đure Šporera 3

Telefon: 051/66 64 00

Telefax: 051/33 69 47

Klasa: 350-02/12-01/464
Ur.broj: 374-23-3-12-02
Rijeka, 27.07.2012.

ŽUPANIJA ISTARSKA-REGIONE ISTRIANA
Upravni odjel za održivi razvoj Pula
Apostrova ulica, 52000 Pula

Datum: 01.08.2012.		
Klasifikacija i oznaka	Oznaka	
350-01/12-01/21		
Uredbeni broj	Pod.	Vir.
374-12-15		

**PREDMET : Prostorni plan uređenja Istarske županije- ciljana izmjena i dopuna
kamp park Umag-konačni prijedlog plana**

Hrvatske vode dale su shodno čl.79. Zakona o prostornom uređenju i gradnji (NN 76/07) podatke za izradu predmetnog plana, to izdajemo sukladno čl. 94. navedenog Zakona svoje očitovanje:

1. Podaci dostavljeni za izradu Prostornog plana uređenja na prihvatljiv način su obrađeni i uvršteni u predmetni plan.

Obradio :

Ljiljana Pavković, ing.grad.

Direktor: Gordan Gasparović, dipl.ing.grad.

Dostaviti:

1. Istarska županija, Upravni odjel za održivi razvoj, Flanatička 29, Pula
3. Stručne službe, ovdje



društvo s ograničenom odgovornošću

Uprava: mr. sc. Ivan Pavelić – predsjednik; mr. sc. Marija Vekić – član; Ivan Ištok, dipl. ing. šum. – član • Trgovački sud u Zagrebu (MBS 080251008) • MB 3631133 • OIB 69693144506 • Žiro račun broj: 2340009-1100100360 kod Privredne banke Zagreb • Temeljni kapital: 1.171.670.000,00 kn, uplaćen u cijelosti • Telefon: 01/4804 101 • Telefax: 01/4804 101 • web: <http://www.hrsume.hr> • e-mail: direkcija@hrsume.hr

Uprava šuma Podružnica Buzet • pp 11, 52420 Buzet, Naselje Goričica 2 • Telefon 052/695 150 • Telefax: 052/662 973
Odjel za ekologiju

Ur. broj: BU-06-12-1132/03
Buzet, 14. kolovoz 2012.

PRIMLJENO	
22-08-2012	
Klas. i broj	350-01/12-01/21
Urudžbeni broj	373-12-19
Priloge	08

REPUBLIKA HRVATSKA
MINISTARSTVO POLJOPRIVREDE
Uprava šumarstva, lovstva i drvne industrije
Trg kralja Petra Krešimira IV br. 1,
10000 Zagreb

Predmet: Nacrt konačnog prijedloga Izmjena i dopuna
Prostornog plana uređenja Istarske županije
- očitovanje, dostavlja se

Temeljem Vašeg dopisa Klasa: 350-02/12-01/684, Ur. broj: 525-11/0902-12-2 od 27. srpnja 2012. godine kojim tražite očitovanje Hrvatskih šuma d.o.o. Zagreb na nacrt konačnog prijedloga Izmjena i dopuna Prostornog plana uređenja Istarske županije obavještavamo Vas kako slijedi.


Predmetnim Izmjenama i dopunama PPIŽ nisu zahvaćene šumske površine. Uprava šuma Podružnica Buzet u postupku javne rasprave nije imala primjedbi te je **suglasna s prijedlogom Plana.**

S poštovanjem,

Rukovoditelj Odjela za ekologiju
Uprave šuma Podružnica Buzet


Boris Černeha, dipl. ing. šum.

Voditelj Uprave šuma
Podružnica Buzet




mr. sc. Ivan Pentek, dipl. ing. šum.

Na znanje:

1. HŠ d.o.o., Direkcija, Služba za ekologiju;
2. Istarska županija, Upravni odjel za održivi razvoj, Flanatička 29, Pula.

ŽUPANIJSKA UPRAVA ZA CESTE
ISTARSKE ŽUPANIJE
52000 PAZIN, MB RAŠANA 2/4

KLASA:340-01/12-12/103
URBROJ:2163/1-12/03-11-12-6
Pazin, 1.8.2012.

ŽUPANIJSKA UPRAVA ZA CESTE ISTARSKE ŽUPANIJE

07.08.2012.	
310-01/12-01/21	
2163/1-12-12-16	VIS

REPUBLIKA HRVATSKA
ISTARSKA ŽUPANIJA
Upravni odjel za održivi razvoj
Flanatička29
52100 PULA

Predmet: Mišljenje na Nacrt konačnog prijedloga ciljanih Izmjena i dopuna PPU-a Istarske županije – dostavlja se

Temeljem Vašeg zahtjeva Klasa:350-01/12-01/21, Ubroj:2163/1-08/1-12-14 od 20.7.2012.g. i dostavljene dokumentacije dostavljamo Vam mišljenje na Nacrt konačnog prijedloga ciljanih Izmjena i dopuna PPU-a Istarske županije:

Županijska uprava za ceste Istarske županije nema primjedbi na Nacrt konačnog prijedloga ciljanih Izmjena i dopuna PPU-a Istarske županije.

S poštovanjem,

Ravnatelj

Robi Zupčić



Dostavlja se:

1. Naslovniku
2. ŽUC-e – tehnička služba
3. Pismohrana



**REPUBLIKA HRVATSKA
ISTARSKA ŽUPANIJA**

Upravni odjel za održivi razvoj

Pula, Flanatička 29, p.p. 198
tel.052/372-190, fax: 052/372-191

Klasa: 350-01/12-01/21
Urbroj: 2163/1-08/1-12-14
Pula, 20. srpnja 2012.

**Tijelima i osobama određenim
posebnim propisima**

**PREDMET: Nacrt konačnog prijedloga Izmjena i dopuna
Prostornog plana Istarske županije
- mišljenje, traži se**

Poštovani,

sukladno odredbi stavka 1. članka 94. Zakona o prostornom uređenju i gradnji (NN br. 76/07, 38/09, 55/11, 90/11, 50/12), u daljnjem tekstu: Zakon, dostavljamo Vam Nacrt konačnog prijedloga Izmjena i dopuna Prostornog plana Istarske županije (Plan) radi davanja mišljenja o poštivanju zahtjeva iz članka 79., odnosno očitovanja iz članka 90. Zakona, te da su rješenja u skladu sa zahtjevima posebnih propisa i drugih dokumenta iz Vašeg djelokruga.

Skrećemo pozornost da je rok za davanje mišljenja, sukladno čl. 94. stavak 2. Zakona, trideset dana. Ako tijelo i/ili osoba određeni posebnim propisima ne dostavi mišljenje u tom roku, smatrat će se da je mišljenje dano, odnosno da to tijelo i/ili osoba nema primjedbi na nacrt konačnog prijedloga prostornog plana.

S poštovanjem,

PROČELNIK:
Josip Zidarić, dipl.ing.arh.

Privitak:

1. Plan 1x
2. Izvješće s javne rasprave 1x

Dostaviti:

1. Ministarstvo poljoprivrede, Uprava vodnog gospodarstva, Ulica grada Vukovara 220, 10000 Zagreb
2. Ministarstvo poljoprivrede, Uprava šumarstva, lovstva i drvne industrije, Trg kralja P. Krešimira IV br.1, 10000 Zagreb
3. Ministarstvo zaštite okoliša i prirode, Uprava za zaštitu prirode, Ulica Republike Austrije 20, 10000 Zagreb
4. Ministarstvo kulture RH, Konzervatorski odjel u Puli, Ulica Grada Graza 2, 52100 Pula
5. Hrvatske vode – VGO za vodno područje primorsko-istarskih slivova, Đure Šporera 3, 51000 Rijeka
6. Hrvatske šume, Uprava šuma Buzet, Naselje Goričica 2, 52420 Buzet
7. Županijska uprava za ceste Istarske županije, M.B. Rašana 2, 52000 Pazin

Bureau de dépôt Prijamni poštanski ured	52100 PULA	Date Datum	24.07.2012
Destinataire de l'envoi Primatej pošiljke	MINISTARSTVO POLJOPRIVREDE - UPRAVA ŠUMARSTVA, LOVSTVA I DRVNE INDUSTRIJE TRG KRALJA P. KRESIMIRA IV BR 1 10000 ZAGREB		
Nature de l'envoi / Vrsta pošiljke			
<input type="checkbox"/> Prioritaire/Lettre Prebitna/Pismo	<input type="checkbox"/> Non prioritaire/ Imprije Neprioritetna/ Tiskovnica	<input type="checkbox"/> Colis Paket	<input type="checkbox"/>
<input type="checkbox"/> Recommandé Preporučena	<input type="checkbox"/> Livraison attestée Potvrđeno uručanje	<input type="checkbox"/> Valeur déclarée Oznabena vrijednost	<input type="checkbox"/>
N° de l'envoi B: pošiljke	Montant Iznos		
Mandat ordinaire Redovna i punova de versement isplata		Montant Iznos	
A compléter à destination / Ispunjava se na odredištu			
L'envoi mentionné ci-dessus s'écrit d'office Gore navedena pošiljka			
<input type="checkbox"/> remis uručena je	<input type="checkbox"/> payé isplaćena je	<input type="checkbox"/> inscrit en CCP upisan je u poštarni tekući račun	
Date et signature* Datum i potpis*			
25.07.2012			

Service des postes
Poštanska služba

Timbre du bureau renvoyant l'avis
Oček za poštarnskog ureda
koj vraća obavijest

AR

Prioritaire / Par avion
Prebitna / Zrakoplovom



Renvoyer à
Vratiti

Nom ou raison sociale Ime i prezime ili naziv tvrtke	
Rue et n° Ulica i br.	Istarska Županija
Localité et pays Mjesto i država	SV. TEODORA 2
	52100 PULA

A remplir par l'expéditeur
Ispunjava pošiljalac

Klasa:350-01/12-01/21

NAPOMENA: Ovu povratnicu može potpisati primatelj ili od primatelja ovlaštena osoba.

URBroj:2163-1-08/1-12-14

Bureau de dépôt Prijamni poštanski ured	52100 PULA	Date Datum	24.07.2012
Destinataire de l'envoi Primatej pošiljke	MINISTARSTVO POLJOPRIVREDE - UPRAVA VODNOG GOSPODARSTVA ULICA GRADA VUKOVARA 220 10000 ZAGREB HRVATSKA		
Nature de l'envoi / Vrsta pošiljke			
<input type="checkbox"/> Prioritaire/Lettre Prebitna/Pismo	<input type="checkbox"/> Non prioritaire/ Imprije Neprioritetna/ Tiskovnica	<input type="checkbox"/> Colis Paket	<input type="checkbox"/>
<input checked="" type="checkbox"/> Recommandé Preporučena	<input type="checkbox"/> Livraison attestée Potvrđeno uručanje	<input type="checkbox"/> Valeur déclarée Oznabena vrijednost	<input type="checkbox"/>
N° de l'envoi B: pošiljke	Montant Iznos		
Mandat ordinaire Redovna i punova de versement isplata		Montant Iznos	
A compléter à destination / Ispunjava se na odredištu			
L'envoi mentionné ci-dessus s'écrit d'office Gore navedena pošiljka			
<input type="checkbox"/> remis uručena je	<input type="checkbox"/> payé isplaćena je	<input type="checkbox"/> inscrit en CCP upisan je u poštarni tekući račun	
Date et signature* Datum i potpis*			
25-07-2012			

Service des postes
Poštanska služba

Timbre du bureau renvoyant l'avis
Oček za poštarnskog ureda
koj vraća obavijest

AR

Prioritaire / Par avion
Prebitna / Zrakoplovom



Renvoyer à
Vratiti

Nom ou raison sociale Ime i prezime ili naziv tvrtke	
Rue et n° Ulica i br.	Istarska Županija
Localité et pays Mjesto i država	SV. TEODORA 2
	52100 PULA

A remplir par l'expéditeur
Ispunjava pošiljalac

Klasa:350-01/12-01/21

NAPOMENA: Ovu povratnicu može potpisati primatelj ili od primatelja ovlaštena osoba.

URBroj:2163-1-08/1-12-14



REPUBLIKA HRVATSKA
MINISTARSTVO POLJOPRIVREDE

10000 Zagreb, Ul. grada Vukovara 78, P.P. 1034
Telefon: 61 06 111, Telefax: 61 09 201

Uprava šumarstva, lovstva
i drvne industrije
KLASA: 350-02/12-01/684
URBROJ: 525-11/0902-12-3
Zagreb, 24. kolovoza 2012. godine



ŽUPANIJA ISTARSKA-REGIONE ISTRIANA
Upravni odjel za održivi razvoj Pula
Assessorato alla regione istriana Pola

Prijava	03-09-2012	
Klasa		
Ured	350-01/12-01/21	
	525-12-20	

ISTARSKA ŽUPANIJA
Upravni odjel za održivi razvoj,
Flanatička 29, Pula

Predmet: Nacrt konačnog prijedloga Izmjena i dopuna
Prostornog plana uređenja Istarske županije
- *prethodno mišljenje, daje se*

Ministarstvo poljoprivrede, Uprava šumarstva, lovstva i drvne industrije temeljem članka 37. stavak 4. Zakona o šumama („Narodne novine“, br. 140/05, 82/06, 129/08, 80/10, 124/10, 25/12 i 68/12) u predmetu Nacrt konačnog prijedloga Izmjena i dopuna Prostornog plana uređenja Istarske županije, dostavlja

prethodno mišljenje

Istarskoj županiji izdaje se pozitivno mišljenje na Nacrt konačnog prijedloga Izmjena i dopuna Prostornog plana uređenja Istarske županije. Pregledom dokumentacije, uz uvjet provođenja odredbi članka 37., 51., 52., 55. i 57. Zakona o šumama, donijeto je gore navedeno mišljenje.



PO OVLAŠTENJU MINISTRA
POMOĆNIK MINISTRA

mr. sc. Goran Rubin

DOSTAVITI:

1. Naslovu,
2. Pismohrani, ovdje.



**REPUBLIKA HRVATSKA
ISTARSKA ŽUPANIJA**

Upravni odjel za održivi razvoj
Pula, Flanatička 29, p.p. 198
tel.052/372-190, fax: 052/372-191

Klasa: 350-01/12-01/21
Urbroj: 2163/1-08/1-12-29
Pula, 16. listopada 2012.

**MINISTARSTVO GRADITELJSTVA I
PROSTORNOGA UREĐENJA**

Ulica Republike Austrije 20
10000 ZAGREB

PREDMET: Izmjene i dopune Prostornog plana Istarske županije
- suglasnost, traži se

Poštovani,

temeljem članka 97. Zakona o prostornom uređenju i gradnji (NN br. 76/07, 38/09, 55/11, 90/11, 50/12), nadalje: Zakon, molimo Vas da nam izdate suglasnost na Izmjene i dopune Prostornog plana Istarske županije, u daljnjem tekstu: Plan.

Ove izmjene i dopune Plana odnose se isključivo na slijedeći zahvat u prostoru: proširenje građevinskog područja kampa Park Umag u Općini Brtonigla sukladno članku 50. stavak 1. Zakona, povećanje smještajnih kapaciteta i prenamjene dijela kampa (T3) Park Umag u T1, T2 na području Općine Brtonigla i prenamjena dijela kampa (T3) Park Umag u T1 i T2 na području Grada Umaga.

S poštovanjem,

PROČELNIK

Josip Zidarić, dipl.ing.arh.

Privitak:

- Konačni prijedlog Plana
- Izvešće o javnoj raspravi
- Prilozi iz čl. 58. stavak 2. Zakona
- Nacr. Odluke o donošenju Plana

- Opremanje AR
- Vistički box
16.10.2012. M



DAKTILOGRAFSKI ŠTAMPILJ

Primljeno	D I S T U R E		P O I S I	
Prepisano				
Sravnjeno				
Otpremljeno		16. 10. 2012.		

MIŠLJENJA PREDSTAVNIČKIH TIJELA JLS-a TEMELJEM ČI. 95. ZAKONA

Br.	Klasa: Urbroj:	Predstavničko tijelo JLS-a	Datum zaprimanja	Opis mišljenja	prhvaćeno/ djelomično prhvaćeno/ neprhvaćeno	Obrazloženje
1.		OPĆINA BRTONIGLA		Mišljenje nije dostavljeno	Prhvaćeno	S obzirom da Općinsko vijeće Općine Brtonigla nije dostavilo mišljenje u propisanom roku od 30 dana, temeljem čl. 95. stavak 3. Zakona, smatra se da to tijelo nema primjedbi na predloženi Nacrt konačnog prijedloga Izmjena i dopuna Prostornog plana Istarske županije
2.	Klasa: 350-02/12-01/57 Urbroj: 2105/05-01/01-12-14	GRAD UMAG	04.10.2012.	Gradsko vijeće Grada Umaga dalo je negativno mišljenje na Nacrt konačnog prijedloga Izmjena i dopuna Prostornog plana Istarske županije Klasa: 350-02/12-01/57, Urbroj: 2105/05-01/01-12-14 od 26. rujna 2012. god. Traži se povećanje smještajnih kapaciteta kampa „Park Umag“ na području Grada Umaga s 1.500 na 2.550 ležaja u skladu sa Prostorno programskom osnovom Park Umag.	Neprihvaćeno	Povećanje smještajnih kapaciteta za „Park Umag“ na području Grada Umaga nije u skladu sa Odlukom o izradi Izmjena i dopuna Prostornog plana Istarske županije (Sl. novine IŽ br. 18/11), kao ni sa Uputom Ministarstva graditeljstva i prostornoga uređenja Klasa: 350-02/12-01/1, Urbroj: 531-05-12-1 od 05. travnja 2012. godine vezanom za Ciljane izmjene i dopune prostornih planova (u privitku). Zahtjev Gradskog vijeća Grada Umaga za povećanjem smještajnih kapaciteta kampa „Park Umag“ na području Grada Umaga s 1.500 na 2.550 ležaja razmatrat će se u sustavnim Izmjenama i dopunama Prostornog plana Istarske županije koje su u tijeku temeljem Odluke o izradi Izmjena i dopuna Prostornog plana Istarske županije (Sl. novine IŽ br. 6/09)



REPUBLIKA HRVATSKA



ISTARSKA ŽUPANIJA

Upravni odjel za održivi razvoj
Pula, Flanatička 29, p.p. 198
tel.052/372-182, fax: 052/372-191

Klasa: 350-01/12-01/21
Urbroj: 2163/1-08/1-12-21
Pula, 04. rujna 2012. godine

GRAD UMAG

Upravni odjel za prostorno uređenje
i gradnju
Trg slobode 7
52470 Umag

OPĆINA BRTONIGLA

Jedinstveni upravni odjel
Trg Sv.Zenona 1
52474 Brtonigla

**PREDMET: Nacrta konačnog prijedloga Izmjena i dopuna Prostornog plana
Istarske županije**

- mišljenje predstavničkog tijela, traži se

Sukladno odredbi stavka 2. članka 95. Zakona o prostornom uređenju i gradnji (NN br. 76/07, 38/09, 55/11, 90/11, 50/12), u daljnjem tekstu: Zakon, dostavljamo Vam Nacrt konačnog prijedloga Izmjena i dopuna Prostornog plana Istarske županije (Plan) radi davanja mišljenja predstavničkog tijela.

Skrećemo pozornost da je rok za davanje mišljenja, sukladno čl. 95. stavak 3. Zakona, trideset dana. Ako predstavničko tijelo ne dostavi mišljenje u tom roku, smatrat će se da to tijelo nema primjedbi na predloženi Nacrt konačnog prijedloga Plana.

S poštovanjem,



Pročelnik

Josip Zidarić, dipl.ing.arh.

Privitak:

1. CD (Plan, Izvješće o javnoj raspravi, Mišljenja nadležnih tijela) 1x

UPUTA PISARNICI:

Način otpreme:
 1. Primatelj: AR
 2. Na znanje: /
 3. /

Po otpremi:
 vratiti u Upravni odjel OB
 2. a/a

Datum: 04.09.12. Potpis: [Signature]



DOKUMENTSKI SISTEM			
Broj dokumenta	Verzija	Datum izdavanja	Država
15	05	2012	[Signature]



Javna ustanova
Zavod za prostorno uređenje Istarske županije
Ente per l'assetto territoriale della Regione Istriana

Klasa: 350-02/11-03/02
Urbroj: 2163/1-20/1-12-24
Pula, 15.10.2012.

Republika Hrvatska
Istarska županija
Upravni odjel za održivi razvoj
Flanatička 29
52 100 Pula

PREDMET: Mišljenje o usklađenosti Konačnog prijedloga Izmjena i dopuna
Prostornog plana Istarske županije

- daje se

VEZA: Vaš broj Klasa: 350-01/12-01/21, Urbroj: 2163/1-08/1-12-27 zaprimljen
u ovom Zavodu 15.10.2012. godine

Temeljem članka 97. Zakona o prostornom uređenju i gradnji (NN br. 76/07, 38/09, 55/11,
90/11, 50/12), nadalje Zakon, daje se slijedeće :

MIŠLJENJE

Konačni prijedlog Izmjena i dopuna Prostornog plana Istarske županije izrađen od JU Zavod
za prostorno uređenje Istarske županije, **usklađen je sa Zakonom i Prostornim planom**
Istarske županije (SN Istarske županije br. 2/02, 1/05, 4/05 i 14/05 – pročišćeni tekst, 10/08,
07/10, 16/11 – pročišćeni tekst).



Ravnateljica:
Ingrid Paljar, dipl.ing.arh.

Riva 8, 52100 Pula - Pola
Tel.: 00385 351 465
Fax: 00385 351 466
prostorno@istra-istria.hr
www.istra-istria.hr

OIB: 46917415846 / Žiro račun broj: 2500009-1101272840 Hypo Alpe-Adria-bank. d.d. Zagreb

Bureau de dépôt / Prijamni poštanski ured: 52100 PULA
Date / Datum: 05.09.2012

Service des postes
Poštanska služba

Destinataire de l'envoi / Primatej pošiljke: OPĆINA BRTONIĞLA
JEDINSTVENI UPRAVNI ODJEL
TRG SV. ZENONA 1
52474 BRTONIĞLA
HRVATSKA

AR

Timbre du bureau renvoyant l'avis
Otsak izga poštanskog ureda
koji vraća obavijest

Prioritaire / Par avion
Prioritetno / Zrakoplovom

Nature de l'envoi / Vrsta pošiljke

<input type="checkbox"/> Prioritaire/Lettre Prioritetna/Pismo	<input type="checkbox"/> Non prioritaire/ Imprimé Neprioritetna/ Tiskanica	<input type="checkbox"/> Colis Paket
<input checked="" type="checkbox"/> Recommandé Preporučena N° de l'envoi Br. pošiljke: 055804095	<input type="checkbox"/> Livraison attestée Potvrđeno uručenje	<input type="checkbox"/> Valeur déclarée Oznaka vrednosti Montant Iznos
<input type="checkbox"/> Mandat ordinaire Redovna uputnica de versement uplatnica	<input type="checkbox"/> Chèque d'assignation uplatni ček	<input type="checkbox"/> Montant Iznos

Renvoyer à
Vratiti

Nom ou raison sociale / Ime i prezime ili naziv tvrtke: Istarska Županija

Rue et n° / Ulica i br.: SV. TEODORA 2

Localité et pays / Mjesto i država: 52100 PULA

A compléter à destination / Ispunjava se na odredištu

L'envoi mentionné ci-dessus a-t-il été dûment
Gore navedena pošiljka

remis / uručena je payé / uplaćena je inscrit en CCP / upisana je u poštanski tekuci račun

Date et signature* / Datum i potpis: 06.09.2012

A remplir par l'expéditeur
(à compléter par l'expéditeur)

Klasa:350-01/12-01/21
URBroj:2163-1-08/1-12-21

NAPOМЕНА: U R. Hrvatskoj ovu povratnicu može potpisati primatelj ili od primatelja ovlaštena osoba.

Bureau de dépôt / Prijamni poštanski ured: 52100 PULA
Date / Datum: 05.09.2012

Service des postes
Poštanska služba

Destinataire de l'envoi / Primatej pošiljke: GRAD UMAG,
UPRAVNI ODJEL ZA PROSTORNO
UREDENJE I GRADNJU
TRG SLOBODE 7
52470 UMAG
HRVATSKA

AR

Timbre du bureau renvoyant l'avis
Otsak izga poštanskog ureda
koji vraća obavijest

Prioritaire / Par avion
Prioritetno / Zrakoplovom

Nature de l'envoi / Vrsta pošiljke

<input type="checkbox"/> Prioritaire/Lettre Prioritetna/Pismo	<input type="checkbox"/> Non prioritaire/ Imprimé Neprioritetna/ Tiskanica	<input type="checkbox"/> Colis Paket
<input checked="" type="checkbox"/> Recommandé Preporučena N° de l'envoi Br. pošiljke: 055804055	<input type="checkbox"/> Livraison attestée Potvrđeno uručenje	<input type="checkbox"/> Valeur déclarée Oznaka vrednosti Montant Iznos
<input type="checkbox"/> Mandat ordinaire Redovna uputnica de versement uplatnica	<input type="checkbox"/> Chèque d'assignation uplatni ček	<input type="checkbox"/> Montant Iznos

Renvoyer à
Vratiti

Nom ou raison sociale / Ime i prezime ili naziv tvrtke: Istarska Županija

Rue et n° / Ulica i br.: SV. TEODORA 2

Localité et pays / Mjesto i država: 52100 PULA

A compléter à destination / Ispunjava se na odredištu

L'envoi mentionné ci-dessus a-t-il été dûment
Gore navedena pošiljka

remis / uručena je payé / uplaćena je inscrit en CCP / upisana je u poštanski tekuci račun

Date et signature* / Datum i potpis: 06.09.2012

A remplir par l'expéditeur
(à compléter par l'expéditeur)

Klasa:350-01/12-01/21
URBroj:2163-1-08/1-12-21

NAPOМЕНА: U R. Hrvatskoj ovu povratnicu može potpisati primatelj ili od primatelja ovlaštena osoba.



REPUBLIKA HRVATSKA
MINISTARSTVO GRADITELJSTVA
I PROSTORNOGA UREĐENJA
10000 Zagreb, Ulica Republike Austrije 20
Tel: 01/ 3782 444 Fax: 01/ 3772 822

ŽUPANIJA ISTARSKA-REGIONE ISTRIANA
Upravni odjel za održivi razvoj
Aspiranta za prostorno uređenje 1/2012

Priloga:	05-11-2012.	
Klasifikacija:	1/2012. god.	
350-01/12-01/21		
Uredilac:	PPZ	VPI
531-12-32		

**Uprava za prostorno uređenje
Sektor za sustav prostornog uređenja**

Klasa: 350-02/12-11/38
Ur.broj: 531-05-1-1-12-02
Zagreb, 25. listopada 2012.

ISTARSKA ŽUPANIJA
Upravni odjel za održivi razvoj

PREDMET: Konačni prijedlog Izmjena i dopuna PPŽ-a Istarske županije
- suglasnost, izdaje se

VEZA: Vaš dopis Klasa: 350-01/12-01/21, Ur.broj: 2163/1-08/1-12-29 od 16. listopada 2012.

Temeljem odredbe članka 97. Zakona o prostornom uređenju i gradnji («Narodne novine», br. 76/07, 38/09, 55/11, 90/11 i 50/12), Ministarstvo graditeljstva i prostornog uređenja i z d a j e

SUGLASNOST

Na Izmjene i dopune Prostornog plana Istarske županije („Službeni glasnik Istarske županije“ br. 2/02, 1/05, 4/05, 14/05- pročišćeni tekst, 10/08,07/10,16/11 – pročišćeni tekst).

NAČELNICA SEKTORA

Ines Andrejčić Brajčić, dipl. ing. arh.





REPUBLIKA HRVATSKA
MINISTARSTVO GRADITELJSTVA
I PROSTORNOGA UREĐENJA
10000 Zagreb, Ulica Republike Austrije 20
Tel: 01/ 3782 444 Fax: 01/ 3772 822

ZAVOD ZA PROSTORNO UREĐENJE
Istarske županije Pula
ENTE PER L'ASSETTO TERRITORIALE
della Regione Istriana Pola

Primijeno: 10/04/12	
Klasifikacijska oznaka: 350-02/12-01/01	Org. jed. 20
Uredbeni broj: 531-12-01	Pril. Vrij.

Klasa: 350-02/12-01/1
Urbr.: 531-05-12-1
Zagreb, 05. travnja 2012.

Ministarstvo zaštite okoliša i prirode
Uprava za zaštitu prirode
n/r pomoćnika ministrice

Ministarstvo kulture
Uprava za zaštitu kulturne baštine
n/r pomoćnika ministrice

„Hrvatske vode“
n/r direktora
Ulica Grada Vukovara 220, ZAGREB

Ministarstvo poljoprivrede
Uprava za gospodarenje vodama
n/r pomoćnika ministra

JU Zavod za prostorno uređenje županije
n/r ravnatelja
- svima.

PREDMET: Ciljane izmjene i dopune prostornih planova
- uputa, daje se

U odredbe Zakona o prostornom uređenju i gradnji ("Narodne novine", br. 76/07, 38/09, 55/11 i 90/11 – u daljnjem tekstu: ZPUG) uveden je pojam „ciljane“ izmjene i dopune prostornog plana, s namjerom da se na taj način omogući brža realizacija onih zahvata koji su od interesa i značaja za Republiku Hrvatsku i/ili jedinice regionalne i lokalne samouprave.

U dosadašnjoj provedbi postupka izrade i donošenja ciljane izmjene i dopune prostornog plana uočeno je da županijski zavodi za prostorno uređenje te tijela i osobe određene posebnim propisima, od nositelja izrade i stručnog izrađivača zahtijevaju povećanje sadržaja izmjena i dopuna, čime daleko premašuju okvire „cilja“ utvrđenog Odlukom o izradi

izmjena i dopuna prostornog plana. Kao posljedica navedenog, postupak ciljane izmjene i dopune postaje daleko složeniji te se njegovo trajanje neopravdano produljuje.

Imajući na umu navedeno, smatramo neophodnim dati **uputu** o načinu provođenja postupka izrade i donošenja ciljane izmjene i dopune prostornih planova, kako bi ubuduće tim postupcima zaista omogućili bržu realizaciju namjeravanih zahvata.

Dakle, postupak ciljane izmjene i dopune prostornog plana započinje stupanjem na snagu Odluke o izradi, kojom se na temelju obrazloženog cilja (ciljeva), u većini slučajeva, utvrđuje da nema potrebe za provođenjem prethodne rasprave. Kao sudionici u izradi navode se samo ona tijela i osobe određene posebnim propisima, čiji zahtjevi mogu biti od utjecaja na utvrđeni cilj izmjena i dopuna.

Odluka o izradi dostavlja se sudionicima u izradi, kako bi u roku najviše 30 dana dostavili svoje zahtjeve. **Zahtjevi se mogu dati samo ukoliko su direktno vezani uz obuhvat ciljane izmjene i dopune prostornog plana.** Navedeno znači da se usklađenje kako s odredbama ZPUG-a, tako i s odredbama Zakona o zaštiti prirode, Zakona o vodama, Zakona o zaštiti i očuvanju kulturnih dobara i s drugim posebnim propisima, provodi samo unutar obuhvata ciljane izmjene i dopune, a ne u obuhvatu predmetnog prostornog plana u cijelosti.

Na isti način se tijela i osobe određene posebnim propisima očituju mišljenjem da su oni dijelovi prostornog plana, koji su predmet ciljane izmjene i dopune, usklađeni s njihovim zahtjevima odnosno odredbama posebnih propisa.

Naime, usklađenje prostornog plana (u cijelosti) s odredbama ZPUG-a i posebnim propisima provodi se ili u zasebnom postupku ili u postupku sveobuhvatnih izmjena i dopuna tog prostornog plana, **ali nikako u postupku ciljane izmjene i dopune istog.**

Budući su izmjene i dopune definirane ciljem, koji je prepoznat i prije donošenja Odluke o izradi, izrada prijedloga za javnu raspravu ne bi trebala trajati duže od 15 – 30 dana.

Javna rasprava traje 8 dana, a rok za izradu Izvješća s javne rasprave je 15 dana od proteka roka za davanje primjedbi/prijedloga ili 15 dana od dana završetka javne rasprave.

Izrada nacrtu konačnog prijedloga, koji se izrađuje paralelno s izradom Izvješća, ne bi trebala trajati više od 30 dana, računajući od dana završetka javne rasprave.

Rok za davanje mišljenja sudionika o poštivanju zahtjeva iznosi 30 dana, nakon kojeg roka se, osim u slučaju prostornog plana županije, utvrđuje konačni prijedlog ciljane izmjene i dopune prostornog plana, te postupak dovršava ili u skladu s odredbom čl. 97. ZPUG-a ili u skladu s odredbom čl. 98. ZPUG-a.

Iz navedenog proizlazi da, ukoliko je cilj jasno obrazložen, odnosno ukoliko se postupak ciljane izmjene i dopune prostornog plana unaprijed dobro organizira, od stupanja na snagu Odluke o izradi do izrade konačnog prijedloga ne bi trebalo proći više od 4-5 mjeseci.



dipl.ing.arh.



REPUBLIKA HRVATSKA
ISTARSKA ŽUPANIJA
GRAD UMAG

Upravni odjel za prostorno uređenje i gradnju

REPUBBLICA DI CROAZIA
REGIONE ISTRIANA
CITTÀ DI UMAGO

Assessorato all'assetto territoriale ed edilizia

ŽUPANIJA ISTARSKA REGIONE ISTRIANA

Priloga	04.10.2012 -
Kl.	350-02/12-01/57
Urbroj	2105/05-07-02-12-16

KLASA: 350-02/12-01/57
URBROJ: 2105/05-07/02-12-16
Umag, 02. listopada 2012.

ISTARSKA ŽUPANIJA
Upravni odjel za održivi razvoj
Flanatička 29, p.p. 198
52100 PULA

PREDMET: Nacrt konačnog prijedloga Izmjena i dopuna Prostornog plana Istarske županije
- mišljenje predstavničkog tijela, dostavlja se

VEZA: Vaš dopis KLASA: 350-01/12-01/21, URBROJ: 2163/1-08/1-12-21 od 04.09.2012.

Poštovani,

Dostavljamo Vam sukladno odredbi stavka 2. članka 95. Zakona o prostornom uređenju i gradnji („Narodne novine“, br. 76/07, 38/09, 55/11, 90/11, 50/12) mišljenje predstavničkog tijela - Zaključak Gradskog vijeća Grada Umaga KLASA: 350-02/12-01/57, URBROJ: 2105/05-01/01-12-14 od 26. rujna 2012. godine.

S poštovanjem,

PROČELNICA
Mirjana Vrbat - Skopac, dipl.ing.arh.
M. Vrbat

Prilog: kao u tekstu

Dostaviti:

1. Naslovniku
2. Pismohrana

Temeljem članka 95. stavka 2. Zakona o prostornom uređenju i gradnji („Narodne novine“, br: 76/07, 38/09, 55/11, 90/11 i 50/12; u daljnjem tekstu: Zakon), članka 56. Statuta Grada Umaga („Službene novine Grada Umaga“, br: 9/09), te temeljem članka 59. i 62. Poslovnika Gradskoga vijeća Grada Umaga („Službene novine Grada Umaga“, br: 9/09), Gradsko vijeće Grada Umaga na sjednici održanoj dana 26. rujna 2012. godine, donosi

ZAKLJUČAK

Članak 1.

Gradsko vijeće Grada Umaga temeljem Nacrta konačnog prijedloga Izmjena i dopuna Prostornog plana Istarske županije, izvješća o javnoj raspravi i mišljenja nadležnih tijela iz članka 94. Zakona dostavljenih 04. rujna 2012. godine, daje negativno mišljenje o Naertu konačnog prijedloga Izmjena i dopuna Prostornog plana Istarske županije.

Članak 2.

Potrebno je povećati smještajne kapacitete kampa Park Umag na području Grada Umaga s 1500 na 2550 ležaja u skladu s Prostorno programskom osnovom Park Umag prihvaćenom od strane jedinica lokalne samouprave na čijem se području planira projekt kako je navedeno u članku 6. Odluke o izradi Izmjena i dopuna Prostornog plana Istarske županije („Službene novine Istarske županije“, br. 18/11).

Članak 3.

Ovaj Zaključak stupa na snagu danom objave u Službenim novinama Grada Umaga.

KLASA: 350-02/12-01/57
URBROJ: 2105/05-01/01-12-14
Umag, 26. rujna 2012.

GRADSKO VIJEĆE GRADA UMAG



Temeljem članka 95. Zakona o prostornom uređenju i gradnji (NN 76/07, 38/09, 55/11, 90/11, 50/12), te članka 39. Zakona o lokalnoj i područnoj (regionalnoj) samoupravi (NN br. 33/01, 60/01, 129/05, 109/07, 125/08, 36/09), Župan Istarske županije dana 12. listopada 2012. godine donosi

ZAKLJUČAK
o utvrđivanju konačnog prijedloga Izmjena i dopuna
Prostornog plana Istarske županije

1. Utvrđuje se Konačni prijedlog Izmjena i dopuna Prostornog plana Istarske županije (u daljnjem tekstu: Plan)
Konačni prijedlog Plana, izrađen od JU Zavod za prostorno uređenje Istarske županije, sastavni je dio ovog Zaključka.
Konačni prijedlog Plana sadrži:
 - I) TEKSTUALNI DIO
- Odredbe za provođenje
 - II) GRAFIČKI DIO
- Korištenje i namjena prostora/površina
Prostori za razvoj i uređenje
Broj kartografskog prikaza: 1. Mj. 1:100 000
 - III) OBVEZNI PRILOZI
- Obrazloženje
- Stručne podloge na kojima se temelje prostorno planska rješenja
- Popis sektorskih dokumenata i propisa
- Zahtjevi i mišljenja iz članka 79., članka 94. i čl. 95. Zakona
- Izvješće o javnoj raspravi
- Evidencija postupka izrade i donošenja
- Sažetak za javnost
2. Ovaj Zaključak stupa na snagu danom donošenja.

KLASA: 350-01/12-01/01
URBROJ: 2163/1-01/8-12-4
Pula, 12. listopada 2012.

REPUBLIKA HRVATSKA
ISTARSKA ŽUPANIJA



Dostaviti:

1. UO za održivi razvoj IŽ,
2. Pismohrana, ovdje

ZAVOD ZA PROSTORNO UREĐENJE
Istarske županije Pula
ENTE PER L'ASSETTO TERRITORIALE
della Regione Istriana Pola

Primijeno: 15/10/12	
Klasifikacijska oznaka 350-02/11-03/02	Org. jed. 20
Uredbeni broj 2163/1-01/8-12-22	Pril. Vrij.

**PODACI IZ ČL. 86. ZAKONA O PROSTORNOM UREĐENJU I
GRADNJI**

**POPIS POZVANIH SUDIONIKA U JAVNOJ RASPRAVI PREMA
POSEBNOJ OBAVIJESTI**

ZAPISNIK O JAVNOM IZLAGANJU SA POPISOM PRISUTNIH

KNJIGE PRIMJEDBI

**POPIS SUDIONIKA U JAVNOJ RASPRAVI ČIJA SU OČITOVANJA,
PRIJEDLOZI I PRIMJEDBE NA PRIJEDLOG ID PPIŽ PRIHVAĆENI,
NISU PRIHVAĆENI ILI SU DJELOMIČNO PRIHVAĆENI**

10.JUL.2012 15:40 00385 52 622211

ZUC PAZIN

#2916 P.001 /001

ŽUPANIJA ISTARSKA-REGIONE ISTRIANA
Upravni odjel za održivi razvoj Pula
Amministrazione alla sviluppo sostenibile Pola

ŽUPANIJSKA UPRAVA ZA CESTE
ISTARSKA ŽUPANIJE
52000 PAZIN, MB RAŠANA 2/4

KLASA:340-01/12-12/103
URBROJ:2163/1-12/03-11-12-4
Pazin, 10.7.2012.

Prijedlog: 10.06.2012.		
Klasifikacijski broj: 350-01/12-01/21	Ora. jed.	
Uredni broj: 2163/1-12-12-9	PRIL	TRG

REPUBLIKA HRVATSKA
ISTARSKA ŽUPANIJA
Upravni odjel za održivi razvoj
Flanatička29
52100 PULA

Predmet: Očitovanje u postupku javne rasprave o Prijedlogu ciljanih Izmjena i dopuna PPU-a Istarske županije – dostavlja se

Temeljem Vaše obavijesti Klasa:350-01/12-01/21, Ubroj:2163/1-08/1-12-06 od 15.06.2012.g. i dostavljene dokumentacije dostavljamo Vam očitovanje na Prijedlog ciljanih Izmjena i dopuna PPU-a Istarske županije:

Županijska uprava za ceste Istarske županije nema primjedbi na Prijedlog ciljanih Izmjena i dopuna PPU-a Istarske županije.

S poštovanjem,

Ravnatelj

Robi Zec



Dostavlja se:

1. Naslovníku
2. ŽUC-e – tehnička služba
3. Pismohrana



društvo s ograničenom odgovornošću

10000 Zagreb, Ljudevita Farkaša Vukotinovića 2

Uprava: mr. sc. Ivan Pavelić – predsjednik; mr. sc. Marija Vekić – član; Ivan Ištók, dipl. ing. šum – član • Trgovački sud u Zagrebu (MBS 080251008) • MB 3631133 • OIB 69693144506 • Žiro račun broj: 2340009-1100100360 kod Privredne banke Zagreb • Temeljni kapital 1.171.670.000,00 kn, uplaćen u cijelosti • Telefon: 01/4804 111 • Telefax: 01/4804 101 • pp 148, 10002 Zagreb • web: <http://www.hrsume.hr> • e-mail: direkcija@hrsume.hr

Uprava šuma Podružnica Buzet • pp 11, 52420 Buzet, Naselje Goričica 2 • Telefon 052 / 695 150 • Telefax 052 / 662 973
Odjel za ekologiju

Ur. broj: BU-06-12-399/04
Buzet, 26. lipanj 2012.

ŽUPANIJA ISTARSKA-REGIONE ISTRIANA
Upravni odjel za održivi razvoj Pula
Assessorato alla Prefettura di Pola

Priloga	02.07.2011.
Br.	350-01/12-01/21
	373-12-8

REPUBLIKA HRVATSKA
ISTARSKA ŽUPANIJA
Upravni odjel za održivi razvoj

Flanatička 29, p.p. 198
52100 Pula


**Predmet: Javna rasprava o Prijedlogu izmjena i dopuna
Prostornog plana Istarske županije
- očitovanje, dostavlja se**

Temeljem Vašeg dopisa Klasa: 350-01/12-01/21, Urbroj: 2163/1-08/1-12-06 od 15. lipnja 2012. godine s pozivom na sudjelovanje u javnoj raspravi o Prijedlogu izmjena i dopuna Prostornog plana Istarske županije obavještavamo Vas kako slijedi.

Uvidom u dostavljeni Prijedlog izmjena i dopuna PPIŽ ustanovljeno je da istim nisu zahvaćene šumske površine. Uprava šuma Podružnica Buzet nema primjedbi na Prijedlog izmjena i dopuna PPIŽ.


S poštovanjem,

Rukovoditelj Odjela za ekologiju
Uprave šuma Podružnica Buzet


Boris Černeha, dipl. ing. šum.



Voditelj Uprave šuma
Podružnica Buzet


mr. sc. Ivan Pentek, dipl. ing. šum.



REPUBLIKA HRVATSKA
MINISTARSTVO KULTURE

**UPRAVA ZA ZAŠTITU KULTURNE BAŠTINE
KONZERVATORSKI ODJEL U PULI**

Pula, Grada Graza 2

Tel.: 385-52- 375-660; fax 385-52- 223-590

Poreč, Sv. Maura 16

Tel.: 385-52- 451-711; fax 385-52- 451-829

KLASA: 612-08/02-02/14

URBROJ: 532-04-13/9-12-43

Pula, 05. srpnja 2012.

ŽUPANIJA ISTARSKA

Prilozi	12.07.2012.
Klasa	350-01/12-01/21
Urbroj	532-12-10

ISTARSKA ŽUPANIJA

Upravni odjel za održivi razvoj
Flanatička 29, 52100 Pula

PREDMET: *Prijedlog izmjena i dopuna Prostornog plana uređenja Istarske županije*, obavijest o javnoj raspravi – **očitovanje Konzervatorskog odjela**

Veza vaš broj: KLASA: 350-01/12-01/21; URBROJ: 2163/1-08/1-12-06 od 15. lipnja 2012.god.

Nismo u mogućnosti prisustvovati javnoj raspravi u postupku izrade Izmjena i dopuna Prostornog plana uređenja Istarske županije.

Problematika odnosa sustava mjera zaštite kulturnih dobara i dokumenata prostornog planiranja definirana je u članku 56. Zakona o zaštiti i očuvanju kulturnih dobara (NN 69/99, 151/03, 157/03, 87/09, 88/10, 61/11 i 25/12).

Zakonom je predviđeno da dokumenti prostornog uređenja, ovisno o vrsti i području obuhvata, obavezno sadrže podatke iz konzervatorske podloge sa sustavom mjera zaštite nepokretnih kulturnih dobara koja se nalaze na području obuhvata plana. Nadalje, Zakon određuje: "Dokument prostornog uređenja može se donijeti samo uz prethodnu suglasnost nadležnog Konzervatorskog odjela ...itd."

Na temelju obrazloženja kojim se odgovara na primjedbe ovoga odjela u postupku dostave podataka, smatramo da je, ukoliko se u daljnjim izmjenama i dopunama Prostornog plana Istarske županije obuhvat zone ugostiteljsko-turističke namjene „Park Umag“ proširi na područje evidentiranih arheoloških lokaliteta na položaju Kanal i Rtu Mulin/Punta Molin, potrebno prethodno navedene uvjete ovoga odjela ugraditi u prijedlog izmjena i dopuna predmetnog plana.

Suglasnost na plan uređenja izdaje se, sukladno čl. 56. i 57. Zakona o zaštiti i očuvanju kulturnih dobara (NN, broj 69/99, 151/03, 157/03, 87/09, 88/10, 61/11 i 25/12), na nacrt konačnog prijedloga plana (u tiskanom, uvezenom obliku i u digitalnom obliku, od kojih

jedan primjerak ostaje u arhivi ovog odjela). Ukoliko nakon izdavanja naše suglasnosti do donošenja plana na predstavničkom tijelu dođe do izmjena sadržaja i koncepta plana, a posebno u dijelu koji se odnosi na zaštitu kulturne baštine, potrebno je ponovno dostaviti konačan prijedlog plana na ponovljenu suglasnost.

Konzervatorski odjel dužan je izdati suglasnost u roku od 15 dana od tako službeno zatražene suglasnosti.

SASTAVILA:

*Kristina Gergeta Sotončić, dipl.arheolog
i dipl.pov.umjetnosti*

PROČELNIK:

Zoran Glišvarec, dipl.ing.arh.



Dostaviti:

1. Istarska županija
Upravni odjel za održivi razvoj
Flanatička 29, 52100 Pula
2. Arhiva - ovdje

Uputa o otpremi:

Dostaviti preporučeno pod rednim br.1.

ZAPISNIK
S JAVNOG IZLAGANJA
O PRIJEDLOGU IZMJENA I DOPUNA
PROSTORNOG PLANA ISTARSKE ŽUPANIJE
Brtonigla, 29. lipanj 2012. god.

Prisutni:

- 1) predstavnik nositelja izrade Plana - Upravnog odjela za održivi razvoj IŽ :
 - Josip Zidarić, dipl.ing.arh. - pročelnik Upravnog odjela za održivi razvoj
- 2) predstavnici izrađivača Plana - JU Zavod za prostorno uređenje Istarske županije:
 - Ingrid Paljar, dipl.ing.arh. - ravnateljica Zavoda
 - Zagorka Schifflin, dipl.ing.arh. - stručna savjetnica za prostorno uređenje
- 3) pozvani sudionici u javnoj raspravi prema posebnoj obavijesti
 - Dorian Labinjan – načelnik Općine Brtonigla
 - Alen Makovac – pročelnik JUO Općine Brtonigla
 - Marija Treppo – samostalna upravna referentica za komunalne poslove i urbanizam Općine Brtonigla
- 4) ostali zainteresirani učesnici

Javno izlaganje započelo je u 11,04 sati u vijećnici Općine Brtonigla, Trg Sv.Zenona 1, Brtonigla

Gosp. Josip Zidarić pozdravljajući prisutne, najavljuje izlaganje. Navodi da je Skupština Istarske županije donijela Odluku o izradi ciljanih Izmjena i dopuna Prostornog plana Istarske županije.

Naglašava da je Javna rasprava objavljena u dnevnom tisku "Glas Istre", u Sl. novinama Istarske županije, na web stranicama Istarske županije, te da će javni uvid trajati od 26.06.2012. do 10.07.2012. u Općini Brtonigla, u Gradu Umagu i u Zavodu za prostorno uređenje IŽ, gdje je Plan i izložen, a pisana očitovanja, prijedlozi i primjedbe mogu se upisati u Knjigu primjedbi uz svaki izloženi Plan na mjestu uvida ili dostaviti na adresu Upravnog odjela za održivi razvoj.

Naglašava također, da se poslala posebna pisana obavijest o javnoj raspravi tijelima i osobama određenim posebnim propisima koja su dala zahtjeve za izradu ID PPIŽ, te tijelima JLS-a na čiji djelokrug mogu utjecati predložena rješenja, a to su Grad Umag i Općina Brtonigla.

Gđa Ingrid Paljar obrazlaže da se ove Izmjene i dopune PPIŽ-a odnose, prije svega, na proširenje građevinskog područja postojećeg kampa „Park Umag“ u Općini Brtonigla, jer je ovo područje 100% izgrađeno, te postoji zakonska osnova za proširenje ovog područja za 20% površine. Nadalje, povećavaju se smještajni kapaciteti za TRP „Park Umag“ na području Općine Brtonigla sa 3.500 na 6.000 postelja i maksimalni smještajni kapaciteti za Općinu Brtonigla sa 7.000 na 8.000 postelja.

„Park Umag“, iako jedinstvena cjelina, svojom se površinom nalazi u dvije JLS, dio kampa nalazi se na području Grada Umaga, a dio na području Općine Brtonigla.

Zbog razvojnih planova Investitora, „Istraturist“ Umag, a temeljem izrađene stručne podloge, osim kampa – T3, dopunjava se vrsta turističkog smještaja sa hotelom – T1 i turističkim naseljem – T2 na području obje JLS. Ovim se ID PPIŽ-a mijenja i vrsta turističkog

smještaja za „Park Umag“ i u Gradu Umagu i u Općini Brtonigla , umjesto T3, planira se T1, T2, T3.

Nakon izlaganja otvorena je **rasprava**:

Gđa Marija Treppo objašnjava da se za naselje Karigador otpadne vode planiraju spojiti na uređaj za pročišćavanje Novigrada i da bi bilo dobro da se „Park Umag“ također spoji na isti uređaj.

Gđa Ingrid Paljar odgovara da će se ovaj segment rješavati na nivou općina/gradova kroz PPUO/G.

Gdin Alen Makovac pita na kojem će se području proširiti TRP „Park Umag“, da li do postojeće ceste ili preko.

Gđa Ingrid Paljar odgovara, pokazujući na grafički dio Plana, da će se područje proširiti do ceste i do naselja Karigador, u površini od 9,3 ha, na područje koje već sada koristi Istraturist i koje je unutar ograđenog dijela „Park Umag“. U važećem Planu ovo je područje planirano sportsko-rekreacijske namjene, a sada se prenamjenjuje u ugostiteljsko-turističku namjenu. Detaljnija razrada površina rješavat će se u PPUO Brtonigla.

Gđa Irena Spitz podržava ove ID PPIŽ.

Rasprava je završena u 11,20 sati.

Odgovorna osoba nositelja izrade Plana:
Josip Zidarić, dipl.ing.arh.



5. IZVJEŠĆE O JAVNOJ RASPRAVI

SADRŽAJ:


- **PODACI IZ ČL. 86 ZAKONA O PROSTORNOM UREĐENJU I GRADNJI**
- **POPIS POZVANIH SUDIONIKA U JAVNOJ RASPRAVI PREMA POSEBNOJ OBAVIJESTI**
- **ZAPISNIK O JAVNOM IZLAGANJU SA POPISOM PRISUTNIH**
- **KNJIGE PRIMJEDBI**
- **POPIS SUDIONIKA U JAVNOJ RASPRAVI ČIJA SU OČITOVANJA, PRIJEDLOZI I PRIMJEDBE NA PRIJEDLOG ID PPIŽ PRIHVAĆENI, NISU PRIHVAĆENI ILI SU DJELOMIČNO PRIHVAĆENI**

JAUNO IZLAGANJE

- BRTONIGLA -

29.06.2012. god.

PRISUTNI !

- | | IHE I PREMIJE | TURTKA | ADRESA |
|----|---------------------------------|--------------------|--|
| 1) | Jrena Spitz | Zenni Trade d.o.o. | Novi grad
Vergal 5 |
| 2) | Marija Trappo
dopl. op. grad | Općina Brtonigla | Brtonigla
Trg A. Zeman 1 |
| 3) | Alen Mauvac | Općina Brtonigla | Trg. Sv. Zdenka 1
Brtonigla |
| 4) | Doriano Labinjani | Općina Brtonigla | + -  |
| 5) | Andrea Stipanović, istraživač | | Jadranska 66 |

PISANA OČITOVANJA, PRIJEDLOZI I PRIMJEDBE PRISTIGLE POŠTOM

Br.	Klasa: Urbroj:	Podnositelj očitovanja, prijedloga ili primjedbe	Datum zaprimanja	Kratki opis očitovanja, prijedloga ili primjedbe	prihvaćeno/ djelomično prihvaćeno/ neprihvaćeno	Obrazloženje
1.	Klasa: 340-01/12-12/103 Urbroj: 2163/1-12/03-11-12-4	Županijska uprava za ceste Istarske županije, MB Rašana 2/4, 52000 Pazin	10.07.2012.	Nema primjedbi na Prijedlog ciljanih Izmjena i dopuna PPIŽ-a	Prihvaćeno	
2.	Klasa: BU-06-12-399/04	Hrvatske šume, Uprava šuma, Podružnica Buzet, Naselje Goričica 2, pp 11, 52420 Buzet	02.07.2012.	Nema primjedbi na Prijedlog ciljanih Izmjena i dopuna PPIŽ-a	Prihvaćeno	
3.	Klasa: 350-02/12-01/372 Urbroj: 374-23-3-12-02	Hrvatske vode, Vodnogospodarski odjel za slivove sjevernog Jadrana, Đure Šporera 3, 51000 Rijeka	13.07.2012.	Nema primjedbi na Prijedlog ciljanih Izmjena i dopuna PPIŽ-a	Prihvaćeno	
4.	Klasa: 612-08/02-02/14 Urbroj: 532-04/13/9-12-43	Ministarstvo kulture, Uprava za zaštitu kulturne baštine, Konzervatorski odjel u Puli, ul. Grada Graza 2, 52100 Pula	12.07.2012.	Ukoliko se u daljnjim ID PPIŽ-a obuhvat zone ugostiteljsko-turističke namjene „Park Umag“ na području Grada Umaga proširi na područje evidentiranih arh. lokaliteta na lokaciji Kanal i Rt Mulin/Punta Molin potrebno ih je obilježiti u grafičkom prikazu, uz utvrđivanje sustava mjera zaštite	Neprihvaćen o	Ove ID PPIŽ ne odnose se na područje Rt Mulin/Punta Molin, odnosno ne nalazi se unutar obuhvata izdvojenog g.p. kampa „Park Umag“ u Umagu

OČITOVANJA, PRIJEDLOZI I PRIMJEDBE IZ KNJIGE PRIMJEDBI

5.	GRAD UMAG, Upravni odjel za prostorno uređenje i gradnju, Trg Slobode 7, 52470 Umag	09.07.2012.	Traži se povećanje smještajnih kapaciteta kampa Park Umag na području Grada Umaga s 1.500 na 2.550 ležaja u skladu s Prostorno-programskom osnovom Park Umag prihvaćenom od strane JLS-a na čijem se području planira projekt	Neprihvaćen o	Ova primjedba nije u skladu sa Odlukom o izradi izmjena i dopuna Prostornog plana Istarske županije (Službene novine Istarske županije br. 18/11). Proširenje g.p. „Park Umag“ planirano je samo u O.Brtonigla, stoga su se i povećali smještajni kapaciteti u O.Brtonigla. Ovaj će se zahtjev razmatrati u sustavnim ID PPIŽ koje su u tijeku, kada će se izvršiti i cjelokupna analiza ugostiteljsko-turističke namjene na području Grada Umaga, pa tako i smještajnih kapaciteta planiranih za Grad Umag.
----	---	-------------	---	------------------	--



REPUBLIKA HRVATSKA
ISTARSKA ŽUPANIJA

Upravni odjel za održivi razvoj

Pula, Flanatička 29, p.p. 198

tel.052/372-190, fax: 052/372-191

Klasa: 350-01/12-01/21

Urbroj: 2163/1-08/1-12-06

Pula, 15. lipnja 2012.

Tijelima i osobama određenim posebnim propisima i nadležnim upravnim tijelima jedinica lokalne samouprave

PREDMET: Posebna obavijest o javnoj raspravi o Prijedlogu izmjena i dopuna Prostornog plana Istarske županije
- dostavlja se

Obavještavamo Vas da je zaključkom Župana Istarske županije Klasa: 350-01/12-01/01, Urbroj: 2163/1-01/8-12-2 od 04. lipnja 2012. utvrđen Prijedlog izmjena i dopuna Prostornog plana Istarske županije za javnu raspravu (u daljnjem tekstu: ID PPIŽ).

Temeljem članka 87. Zakona o prostornom uređenju i gradnji (NN 76/07, 38/09, 55/11, 90/11,50/12) obavještavamo Vas da će se javna rasprava o Prijedlogu ID PPIŽ provesti u trajanju od 15 dana, od 26.06.2012. do 10.07.2012. godine.

Javno izlaganje Prijedloga ID PPIŽ održat će se u petak 29. lipnja 2012. godine s početkom u 11.00 sati u vijećnici Općine Brtonigla, Trg Sv. Zenona 1, Brtonigla.

Pisana očitovanja, mišljenja, prijedlozi i primjedbe na Prijedlog ID PPIŽ tijela i osobe određene posebnim propisima koja su dale zahtjeve (podatke, planske smjernice i propisane dokumente) i tijela jedinica lokalne i područne samouprave mogu dostavljati tijekom provedbe javne rasprave zaključno s danom 10.07.2012. godine i to pismenim putem na adresu: Upravni odjel za održivi razvoj, Flanatička 29, 52100 Pula.

U prilogu ovoga dopisa dostavljamo Vam Prijedlog ID PPIŽ kakav će biti upućen na javnu raspravu, u digitalnom obliku na CD-ROM-u.

S poštovanjem,

PROČELNIK:

Josip Zidarić, dipl.ing.arh.

Privitak: 1. CD – Prijedlog ID PPIŽ (tekstualni dio plana, grafički dio plana i sažetak za javnost)



Dostaviti:

1. Ministarstvo poljoprivrede, Uprava vodnog gospodarstva
Ulica grada Vukovara 220, 10000 Zagreb
2. Ministarstvo poljoprivrede, Uprava šumarstva, lovstva i drvne industrije
Trg kralja P. Krešimira IV br.1, 10000 Zagreb
3. Ministarstvo zaštite okoliša i prirode, Uprava za zaštitu prirode,
Ulica Republike Austrije 20, 10000 Zagreb
4. Ministarstvo kulture RH, Konzervatorski odjel u Puli, Ulica Grada Graza 2,
52100 Pula
5. Hrvatske vode – VGO za vodno područje primorsko-istarskih slivova,
Đure Šporera 3, 51000 Rijeka
6. Hrvatske šume, Uprava šuma Buzet, Naselje Goričica 2, 52420 Buzet
7. Županijska uprava za ceste Istarske županije, M.B. Rašana 2, 52000 Pazin
8. Grad Umag, Upravni odjel za prostorno uređenje i gradnju, Trg slobode 7,
52470 Umag
9. Općina Brtonigla, Jedinostveni upravni odjel, Trg Sv. Zenona 1, 52474 Brtonigla

UPUTA PISARNICI:

Način otpreme: AR

1. Primatelj: _____

2. Na znanje: _____

3. _____

Po otpremi:

1. vratiti u Upravni odjel OB

2. a/a

Datum: 15.06.2012 - Potpis: *[Signature]*

DAKTILOGRAFSKI ŠTAMBIJ

Primljeno	D E J E	1 8 06 2012	S E K R E T A R I J E	<i>[Signature]</i>
Prepisano				
Sravnjeno				
Otpremljeno				





HRVATSKE VODE
VODNOGOSPODARSKI ODJEL
ZA SLIVOVE SJEVERNOG JADRANA
51000 Rijeka, Đure Šporera 3

Telefon: 051/66 64 00
Telefax: 051/33 69 47

Klasa: 350-02/12-01/372
Ur.broj: 374-23-3-12-02
Rijeka, 10.07.2012.

ŽUPANIJA ISTARSKA-REGIONE ISTRIANA
Upravni odjel za održivi razvoj Pula
naseljena ili selišta općina Pula

Datum: 13.07.2012	
350-01/12-01/21	
374-12-11	

PREDMET : Prostorni plan uređenja Istarske županije- ciljana izmjena i dopuna

Hrvatske vode dale su shodno čl.79. Zakona o prostornom uređenju i gradnji (NN 76/07) podatke za izradu predmetnog plana, to izdajemo sukladno čl. 94. navedenog Zakona svoje očitovanje:

1. Podaci dostavljeni za izradu Prostornog plana uređenja na prihvatljiv način su obrađeni i uvršteni u predmetni plan.

Obradio :

Ljiljana Pavković, ing.grad.



Direktor :
Gordan Gašparović, dipl.ing.grad.

Dostaviti:

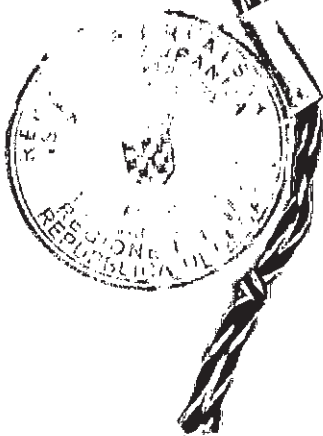
1. Istarska županija, Upravni odjel za održivi razvoj, Flanatička 29, Pula
3. Stručne službe, ovdje

REPUBLIKA HRVATSKA
ISTARSKA ŽUPANIJA



PRIJEDLOG IZMJENA I DOPUNA PROSTORNOG PLANA
ISTARSKE ŽUPANIJE

KNJIGA PRIMJEDBI



JAVNA RASPRAVA
od 26.06.2012. do 10.07.2012.

JAVNI UVID
od 26.06.2012. do 10.07.2012.

Mjesto:
Grad Umag, Trg slobode 7, Umag



U Umagu, 09.07.2012.



REPUBLIKA HRVATSKA
ISTARSKA ŽUPANIJA
GRAD UMAG

Upravni odjel za prostorno uređenje i gradnju
Trg Slobode br. 7, 52470 Umag

REPUBBLICA DI CROAZIA
REGIONE ISTRIANA
CITTÀ DI UMAGO

Assessorato all'assetto territoriale ed edilizia
Piazza Libertà n. 7, 52470 Umago

**PREDMET: Primjedbe na prijedlog Izmjena i dopuna
Prostornog plana Istarske županije**

Upravni odjel za prostorno uređenje i gradnju Grada Umaga daje sljedeću primjedbu na prijedlog Izmjena i dopuna Prostornog plana Istarske županije u postupku pokrenutom Odlukom o izradi ID PPIŽ-a („Službene novine Istarske županije“, br. 18/11; u daljnjem tekstu: Odluka):

- Traži se povećavanje smještajnih kapaciteta kampa Park Umag na području Grada Umaga s 1500 na 2550 ležaja u skladu s Prostorno programskom osnovom Park Umag prihvaćenom od strane jedinica lokalne samouprave na čijem se području planira projekt kako je navedeno u članku 6. Odluke.

PROČELNICA:

Mirjana Vrbat – Skopac, dipl. ing. arh.



JAVNI UVID
od 26.06.2012. do 10.07.2012.

Mjesto:
Grad Umag, Trg slobode 7, Umag

REPUBLIKA HRVATSKA
ISTARSKA ŽUPANIJA



PRIJEDLOG IZMJENA I DOPUNA PROSTORNOG PLANA
ISTARSKE ŽUPANIJE

KNJIGA PRIMJEDBI



JAVNA RASPRAVA
od 26.06.2012. do 10.07.2012.

JAVNI UVID
od 26.06.2012. do 10.07.2012.
Mjesto:
Općina Brtonigla, Trg Sv.Zenona 1, Brtonigla

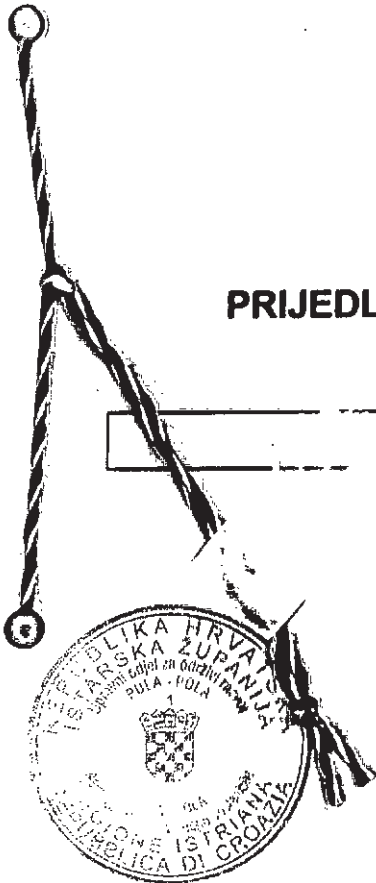


REPUBLIKA HRVATSKA
ISTARSKA ŽUPANIJA



PRIJEDLOG IZMJENA I DOPUNA PROSTORNOG PLANA
ISTARSKE ŽUPANIJE

KNJIGA PRIMJEDBI



JAVNA RASPRAVA
od 26.06.2012. do 10.07.2012.

JAVNI UVID
od 26.06.2012. do 10.07.2012.


Mjesto:

JU Zavod za prostorno uređenje Istarske županije, Riva 8, Pula





ACI-marinom



se snašla u jakom zapadnjaku

jedrilice krenule između otoka i staroga grada u Valdboru. Drugo okretište je bilo kod broskog servisa u dubini ovog velikog zaljeva. Krajnje odredište i cilj bila je bova pred starim gradom. Zbog

jakom vjetrova, koji je samo pojačavao, organizatori se ove godine nisu odlučili za daljnje avanture, već su regatu zaključili sa ovom rutom, koja je usprkos tome bila zahtjevna za sva stara plovila i njihove posade.

Inače, ova je regata pokrenuta nakon što je otvoren eko-muzej Kuća o batani. Uz brojna događanja vezana za ovaj muzej, koje je osmislila istoimena udruga, na Trgu Riviera ispred muzeja pred publikom su se ljeti u Malom škeru počele izrađivati nestajuće batane, stare rovinjske barke s ravnim dnom. Nove batane su opremljene jarbolima i o glavnim jedrima, pa su se uz iskusnije starije ribare i mladi počeli obučavati

u jedrenju s ovom malom barkom, čija je dužina od četiri do šest metara.

Za eko muzej i spašavanje batane se ubrzo pročulo, pa je ovaj projekt s dodatnima, kao što su ribarske večeri i večernja vožnja batanama do obližnjeg spacija, Hrvatska turistička zajednica nagradila kao najoriginalniji na Jadranu. Batanu su pozvali i u Veneciju, pa je kao najmanja u povorki sudjelovala na velikoj povijesnoj regati kanalom Grande, koja se u rujnu održava pred sto tisuća gledatelja.

U Veneciji tradiciju starih barki jedrilica gaji tamošnji klub Vela al terzo, koji je Rovinjce pozvao i ne njihovu veliku regatu starih jedrilica pred trgom Sv. Marka. Ro-

vinjci tako svake godine jedre u Veneciji s batanama, a Venecijanci dolaze u Rovinj sa svojim bragagnama i topima. Oko njih skupili su se vlasnici starih plovila na sjevernom Jadranu. Regata s raznolikim morskim oldtimerima i njihovim šarenim jedrima atrakcija je za turiste, a posebno za fotografe, koji s motornih čamaca prate regatu.

Regatu inače organiziraju eko-muzej i udruga Kuća o batani te Jedriličarski klub Maestral, u suradnji sa Turističkom zajednicom Rovinj. Pokrovitelji su Grad Rovinj, a sponzori Turistička zajednica Istarske Županije, Hrvatska turistička zajednica, Maistra, ACI Marina Rovinj i Legend-Restaurant Maestral.

FESTIVAL BOŠNJAČKE KULTURE U BUZETU

i miris delicija iz bosanske kuhinje

cionalne vao i buzetski gradonačelnik Valter Flego, nastupili su članovi KUD-a "Azra" Brčko iz Bosne u Hercegovine, folklorna skupina "Merak" iz Raše, Denis Alićajić na harmonici. Predstavili su se i mladi članovi folklorne skupine "Buzetski biseri": Arijana Krbavčić te Elma Muratagić, dok je program vodila Aida Muratagić. Osim bogatstva bošnjačke narodne baštine predstavljena je i glazbena

te folklorna baština istarskog podneblja u nastupu Folklornog društva "Pazin" iz Pazina.

Na gastrofestu, sudjelovalo je 35 izlagačica s ukupno 105

jela od toga 46 slastica, a ostalo slanih jela. Žiri je u kategoriji kuhanih jela prvo mjesto dodijelio Enesi Hodić, za burek Đulzadi Fejzić, za pite Đevadi

Muratagić, a u kategoriji slastica Halidi Mačković. Pobjednice s lokalnih gastronomatjecanja sudjelovat će na županijskom gastrofestu. Najboljima u pripremanju jela podijeljene su nagrade, a sva su se jela mogla degustirati. Zabava je nastavljena uz Estrada band.

G. ČALIĆ ŠVERKO

Temeljem članka 86. Zakona o prostornom uređenju i gradnji (NN 76/07, 38/09, 55/11, 90/11, 50/12) i Zaključka Župana Istarske županije Klasa:350-01/12-01/01 Urbroj: 2163/1-01/8-12-2 od 04. lipnja 2012. godine, Upravni odjel za održivi razvoj, kao nositelj izrade, objavljuje

JAVNU RASPRAVU O PRIJEDLOGU IZMJENA I DOPUNA PROSTORNOG PLANA ISTARSKE ŽUPANIJE

Prijedlog izmjena i dopuna prostornog plana Istarske županije odnosi se na osiguranje prostorno-planskih preduvjeta za:

proširenje građevinskog područja kampa „Park Umag“ na području Općine Brtonigla, povećanje smještajnih kapaciteta kampa „Park Umag“ na području Općine Brtonigla, te prenamjenu dijela kampa „Park Umag“ - T3 u T1 i T2 na području Općine Brtonigla i Grada Umaga.

VRIJEME TRAJANJA JAVNE RASPRAVE

Javna rasprava o Prijedlogu izmjena i dopuna prostornog plana Istarske županije trajat će 15 dana, od 26.06.2012. do 10.07.2012.

JAVNI UVID

Javni uvid u Prijedlog izmjena i dopuna prostornog plana Istarske županije može se izvršiti u prostorijama JU Zavod za prostorno uređenje Istarske županije u Puli, Riva 8, u sjedištu Grada Umaga, Trg Slobode 7 i u sjedištu Općine Brtonigla, Trg Sv. Zenona 1 u periodu trajanja javne rasprave u uredovno vrijeme.

JAVNO IZLAGANJE

Javno izlaganje Prijedloga izmjena i dopuna prostornog plana Istarske županije održat će se u petak 29.06.2012. s početkom u 11 sati u vijećnici Općine Brtonigla, Trg Sv. Zenona 1.

PRIMJEDBE I PRIJEDLOZI

Pisana očitovanja, mišljenja, prijedlozi i primjedbe na Prijedlog izmjena i dopuna prostornog plana Istarske županije dostavljaju se nositelju izrade na adresu: Upravni odjel za održivi razvoj Istarske županije, Flanatička 29, 52100 Pula, u vrijeme trajanja javne rasprave, mogu se upisati u knjigu primjedbi koja se nalazi uz izloženi Prijedlog izmjena i dopuna prostornog plana Istarske županije na mjestu javnog uvida ili se mogu dati usmeno u zapisnik za vrijeme javnog izlaganja.

Očitovanja, mišljenja, prijedlozi i primjedbe koji nisu dostavljeni u roku, nisu čitko napisani ili ne sadrže ime, prezime i adresu podnositelja neće se uzeti u obzir u pripremi izvješća o javnoj raspravi.

Upravni odjel za održivi razvoj

Ep009677



Pretraživanje
Unesite pojam...

{ hrvatski } { italiano } { english }

[Opći podaci](#) | [Ustrojstvo](#) | [Međunarodne aktivnosti](#) | [Službene novine](#) | [Dokumenti](#) | [Natječaji](#) | [Projekti](#) | [Javna nabava](#)

Početna

12.06.12. u 15:09

Arhiva novosti

Upravni odjel za održivi razvoj objavljuje JAVNU RASPRAVU O PRIJEDLOGU IZMJENA I DOPUNA PROSTORNOG PLANA ISTARSKE ŽUPANIJE

Temeljem članka 86. Zakona o prostornom uređenju i gradnji (NN 76/07, 38/09, 55/11, 90/11, 50/12) i Zaključka Župana Istarske županije Klasa:350-01/12-01/01 Urbroj: 2163/1-01/8-12-2 od 04. lipnja 2012. godine, Upravni odjel za održivi razvoj, kao nositelj izrade, objavljuje

JAVNU RASPRAVU O PRIJEDLOGU IZMJENA I DOPUNA PROSTORNOG PLANA ISTARSKE ŽUPANIJE

Prijedlog izmjena i dopuna prostornog plana Istarske županije odnosi se na osiguranje prostorno-planskih preduvjeta za:

proširenje građevinskog područja kampa „Park Umag“ na području Općine Brtonigla, povećanje smještajnih kapaciteta kampa „Park Umag“ na području Općine Brtonigla, te prenamjenu dijela kampa „Park Umag“ - T3 u T1 i T2 na području Općine Brtonigla i Grada Umaga.

VRIJEME TRAJANJA JAVNE RASPRAVE

Javna rasprava o Prijedlogu izmjena i dopuna prostornog plana Istarske županije trajat će 15 dana, od 26.06.2012. do 10.07.2012.

JAVNI UVID

Javni uvid u Prijedlog izmjena i dopuna prostornog plana Istarske županije može se izvršiti u prostorijama JU Zavod za prostorno uređenje Istarske županije u Puli, Riva 8, u sjedištu Grada Umaga, Trg Slobode 7 i u sjedištu Općine Brtonigla, Trg Sv. Zenona 1 u periodu trajanja javne rasprave u uredovno vrijeme.

JAVNO IZLAGANJE

Javno izlaganje Prijedloga izmjena i dopuna prostornog plana Istarske županije održat će se u petak 29.06.2012. s početkom u 11 sati u vijećnici Općine Brtonigla, Trg Sv. Zenona 1.

PRIMJEDBE I PRIJEDLOZI

Pisana očitovanja, mišljenja, prijedlozi i primjedbe na Prijedlog izmjena i dopuna prostornog plana Istarske županije dostavljaju se nositelju izrade na adresu: Upravni odjel za održivi razvoj Istarske županije, Flanatička 29, 52100 Pula, u vrijeme trajanja javne rasprave, mogu se upisati u knjigu primjedbi koja se nalazi uz izloženi Prijedlog izmjena i dopuna prostornog plana Istarske županije na mjestu javnog uvida ili se mogu dati usmeno u zapisnik za vrijeme javnog izlaganja.

Očitovanja, mišljenja, prijedlozi i primjedbe koji nisu dostavljeni u roku, nisu čitko napisani ili ne sadrže ime, prezime i adresu podnositelja neće se uzeti u obzir u pripremi izvješća o javnoj raspravi.

Upravni odjel za održivi razvoj

© Istarska županija - Regione Istriana
2009./2010.[Linkovi](#) | [Impressum](#) | [Pišite nam!](#) | [Mapa stranica](#)Istarska županija certificirala je sustav upravljanja kvalitetom po međunarodnoj normi ISO 9001: 2000
Istarska županija je članica Skupštine europskih regija

OSTALO**1**

Temeljem članka 86. Zakona o prostornom uređenju i gradnji („Narodne novine“ 76/07, 38/09, 55/11, 90/11, 50/12) i Zaključka Župana Istarske županije Klasa:350-01/12-01/01 Urbroj: 2163/1-01/8-12-2 od 04. lipnja 2012. godine, Upravni odjel za održivi razvoj, kao nositelj izrade, objavljuje

**JAVNU RASPRAVU
O PRIJEDLOGU IZMJENA I DOPUNA
PROSTORNOG PLANA ISTARSKE ŽUPANIJE**

Prijedlog izmjena i dopuna prostornog plana Istarske županije odnosi se na osiguranje prostorno-planskih preduvjeta za:

proširenje građevinskog područja kampa „Park Umag“ na području Općine Brtonigla, povećanje smještajnih kapaciteta kampa „Park Umag“ na području Općine Brtonigla, te prenamjenu dijela kampa „Park Umag“ - T3 u T1 i T2 na području Općine Brtonigla i Grada Umaga.

VRIJEME TRAJANJA JAVNE RASPRAVE

Javna rasprava o Prijedlogu izmjena i dopuna prostornog plana Istarske županije trajat će 15 dana, od 26.06.2012. do 10.07.2012.

JAVNI UVID

Javni uvid u Prijedlog izmjena i dopuna prostornog plana Istarske županije može se izvršiti u prostorijama JU Zavod za prostorno uređenje Istarske županije u Puli, Riva 8, u sjedištu Grada Umaga, Trg Slobode 7 i u sjedištu Općine Brtonigla, Trg Sv. Zenona 1 u periodu trajanja javne rasprave u uredovno vrijeme.

JAVNO IZLAGANJE

Javno izlaganje Prijedloga izmjena i dopuna prostornog plana Istarske županije održat će se u petak 29.06.2012. s početkom u 11 sati u vijećnici Općine Brtonigla, Trg Sv. Zenona 1.

PRIMJEDBE I PRIJEDLOZI

Pisana očitovanja, mišljenja, prijedlozi i primjedbe na Prijedlog izmjena i dopuna prostornog plana Istarske županije dostavljaju se nositelju izrade na adresu: Upravni odjel za održivi razvoj Istarske županije, Flanatička 29, 52100 Pula, u vrijeme trajanja javne rasprave, mogu se upisati u knjigu primjedbi koja se nalazi uz izloženi Prijedlog izmjena i dopuna prostornog plana Istarske županije na mjestu javnog uvida ili se mogu dati usmeno u zapisnik za vrijeme javnog izlaganja.

Očitovanja, mišljenja, prijedlozi i primjedbe koji nisu dostavljeni u roku, nisu čitko napisani ili ne sadrže ime, prezime i adresu podnositelja neće se uzeti u obzir u pripremi Izvješća o javnoj raspravi.

Upravni odjel za održivi razvoj

7. SAŽETAK ZA JAVNOST

Skupština Istarske županije utvrdila je potrebu izrade Izmjena i dopuna prostornog plana Istarske županije donošenjem Odluke o izradi izmjena i dopuna Prostornog plana Istarske županije (Službene novine Istarske županije br. 18/11).

Izmjene i dopune ovog Plana potrebne su radi usklađenja sadržaja i normi Plana u:

- segmentu ugostiteljstva i turizma radi proširenja područja kampa Park Umag u Općini Brtonigla uz povećanje smještajnih kapaciteta i prenamjene dijela kampa u T1, T2 na području Općine Brtonigla i Grada Umaga

Ove izmjene i dopune Plana izrađene su u skladu s ciljevima i osnovnim planskim postavkama baznog Plana.

U tekstualnom dijelu Plana u članku 48. u Tablici 2. – „Ukupni smještajni kapaciteti u županiji“ povećava se maksimalni smještajni kapacitet u Općini Brtonigla sa 7.000 na 8.000 postelja, a time i ukupan maksimalni smještajni kapacitet u Županiji sa 296.700 na 297.700 postelja.

Tablica 2. - UKUPNI SMJEŠTAJNI KAPACITETI U ŽUPANIJI

	Minimalni kapacitet	Maksimalni kapacitet
POREČ	22.000	30.000
TAR-VABRIGA	18.000	24.000
VRSAR	17.000	21.000
FUNTANA	19.000	21.000
ROVINJ	24.000	30.000
MEDULIN	20.000	24.000
UMAG	19.000	29.700
PULA	14.000	17.000
LABIN	12.000	15.000
VODNJAN	6.500	12.500
NOVIGRAD	7.500	11.500
MARČANA	5.500	7.000
BRTONIGLA	4.500	8.000 7.000
FAŽANA	3.500	9.000
BUJE	3.000	5.000
BALE	3.000	5.000
LIŽNJAN	3.000	5.000
RAŠA	3.000	5.000
KRŠAN	1.000	4.000
LANIŠĆE	1.000	2.000
BUZET	1.000	2.000
GROŽNJAN	1.000	2.000
PAZIN	1.000	1.500
MOTOVUN	1.000	1.500
OPRTALJ	1.000	1.500
VIŠNJAN	1.000	1.500
VIŽINADA	500	1.000
TINJAN	500	1.000
UKUPNO	213.500	297.700 296.700

Područje postojećeg kampa Park Umag (ex Ladin gaj) izgrađeno je 100%. Nalazi se unutar administrativnih granica dviju jedinica lokalne samouprave – Općine Brtonigla i Grada Umaga.

Temeljem članka 50. stavak 1. Zakona o prostornom uređenju i gradnji (NN 76/07, 38/09, 55/11, 90/11, 50/12) ovo se građevinsko područje može proširiti za 20% površine njegova izgrađenog dijela. U cilju poticanja razvoja, planira se proširenje ovog građevinskog područja na području Općine Brtonigla u gore navedenim zakonskim okvirima.

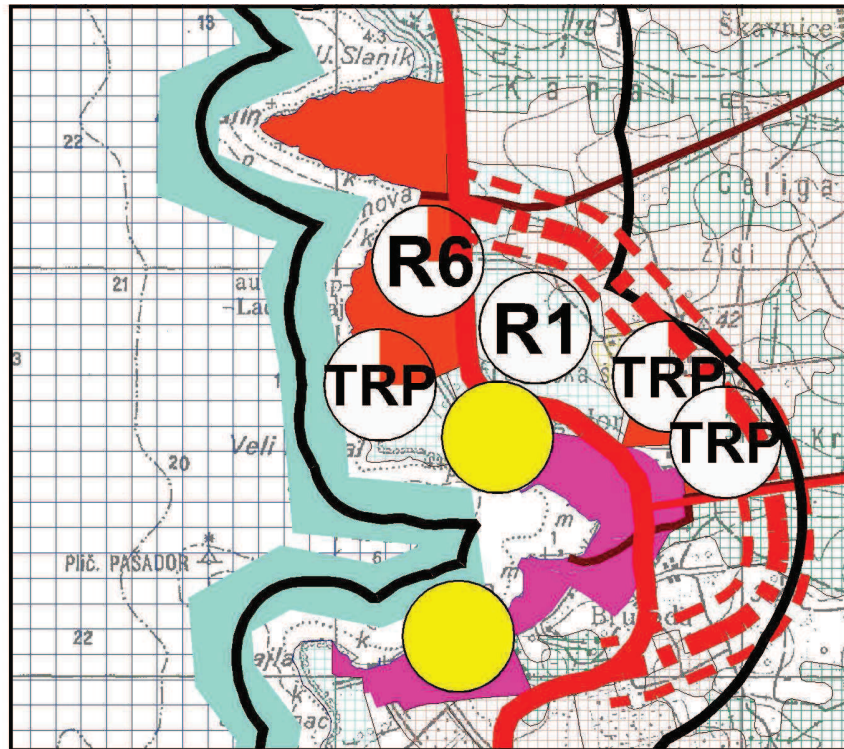
U tekstualnom dijelu Plana u članku 48. u Tablici 2.a. – „Izdvojena građevinska područja ugostiteljsko-turističke namjene unutar turističkih razvojnih područja (položaj, veličina, vrsta, kapacitet)“ za TRP „Park Umag“ u Općini Brtonigla povećava se veličina sa 46,5 ha, na 55,8 ha (za 20%), te smještajni kapacitet sa 3.500 na 6.000 postelja (gustoća: 107 postelja/ha).

U dijelu kampa T3 „Park Umag“ na području Općine Brtonigla i Grada Umaga dopunjuje se vrsta turističkog smještaja sa T1, T2.

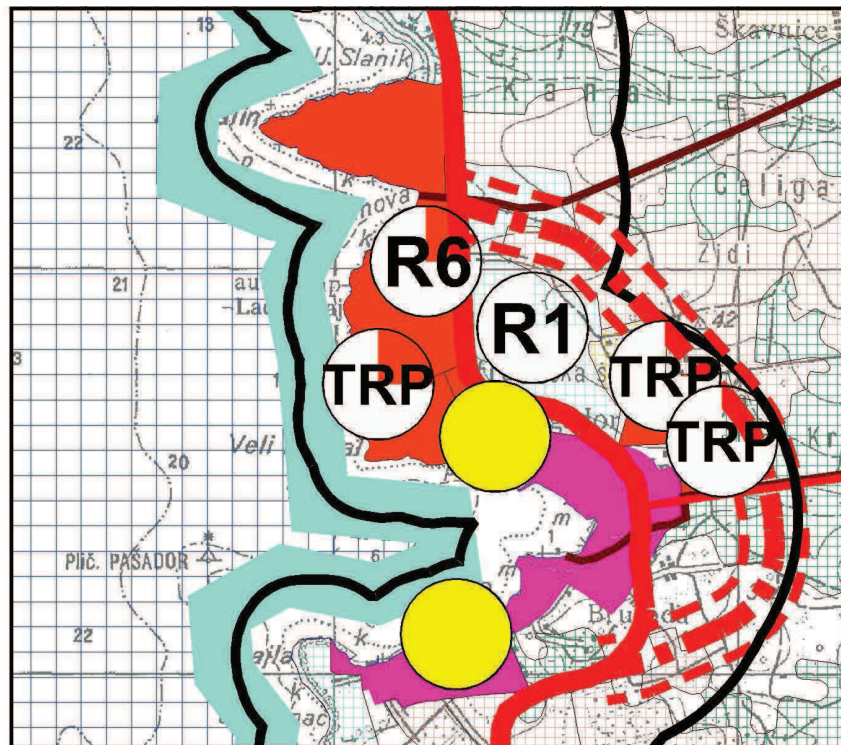
Tablica 2.a: Izdvojena građevinska područja ugostiteljsko-turističke namjene unutar turističkih razvojnih područja (položaj, veličina, vrsta, kapacitet)

br	Položaj	grad/općina	Status izgrađenosti Područja	hoteli (T1)	Turističko naselje (T2)	kamp - autokamp (T3)	pojedinačne ugostit. turističke građevine (TP)	veličina ha	kapacitet / postelja
1	ALBERI	Umag	Postojeće	x	x			40,3	3300
2	VELIKA STANCIJA	Umag	Postojeće	x				1,7	200
3	BOROZIJA, SAVUDRIJA, RAVNA DOLINA	Umag	Postojeće	x	x	x		39,1	2800
4	BAŠANIJA	Umag	Postojeće	x	x	x		4,9	250
5	KATORO	Umag	Postojeće	x	x			114,0	6250
6	STELLA MARIS	Umag	Postojeće	x	x	x		64,0	4000
7	UMAG - PUNTA	Umag	Postojeće	x	x			22,2	2350
8	KRAVLJI RT	Umag	Neizgrađeno		x			19,0	2280
9	FINIDA	Umag	Postojeće			x		5,7	650
10	PARK UMAG	Umag	Postojeće	x	x	x		21,3	1500
11	PARK UMAG	Britnigla	Postojeće	x	x	x		55,8-46,5	6.000 3500
12	VELIKA PUNTA	Britnigla	Neizgrađeno		x			16,5	900
13	KARIGADUR	Britnigla	Neizgrađeno		x			8,0	400
14	TERE	Novigrad	Postojeće	x	x	x		43,4	3900
15	ANTENAL	Novigrad	Neizgrađeno	x	x			5,0	400
16	LANTERNA	Tar-Vabriga	Postojeće	x	x	x		410,0	20500
17	ULIKA	Poreč	Postojeće	x	x	x		88,0	7200
18	SPADIĆI, BORIK, SV. NIKOLA	Poreč	Postojeće	x	x			113,0	5690
19	PLAVA I ZELENA LAGUNA	Poreč	Postojeće	x	x			250,0	12500
20	ZELENA LAGUNA - FUNTANA	Funtana	Postojeće	x		x		130,0	13500
21	FUNTANA	Funtana	Postojeće	x	x	x		69,0	4350
22	VALKANELA-FUNTANA	Funtana	Postojeće			x		11,4	1300
23	VALKANELA-VRSAR	Vrsar	Postojeće			x		45,1	4500
24	KOVERSADA	Vrsar	Postojeće	x	x	x		241,0	13150
25	JURAL	Kanfanar	Neizgrađeno		x			4,0	200
26	VALALTA	Rovinj	Postojeće	x	x	x		97,0	7000
27	MONSENA, VALDALISO	Rovinj	Postojeće	x	x	x		62,0	5000

U grafičkom dijelu Plana mijenja se kartografski prikaz br. 1. „Korištenje i namjena prostora/površina, Prostori za razvoj i uređenje“ u dijelu Općine Brtonigla. Proširenje građevinskog područja „Park Umag“ planira se u dijelu rekreacijske zone (prenamjena iz „R“ u „TRP“).



Važeći PPIŽ



Prijedlog ID PPIŽ

3. POPIS SEKTORSKIH DOKUMENATA I PROPISA

Popis sektorskih dokumenata i propisa koje je bilo potrebno poštivati u izradi ovih Izmjena i dopuna Prostornog plana Istarske županije, te sažetak dijelova tih dokumenata koji se odnose na sadržaj prostornog plana su:

- Strategija prostornog uređenja Republike Hrvatske
- Program prostornog uređenja Republike Hrvatske
- Strategija održivog razvitka republike Hrvatske (NN 30/09)
- Zakon o prostornom uređenju i gradnji (NN 76/07, 38/09, 55/11, 90/11, 50/12)
- Pravilnik o sadržaju, mjerilima kartografskih prikaza, obveznim prostornim pokazateljima i standardu elaborata prostornih planova (NN 106/98, 39/04, 45/04, 163/04)
- Zakon o javnim cestama (NN 180/04, 138/06, 146/08, 38/09, 124/09, 153/09, 73/10)
- Zakon o zaštiti i očuvanju kulturnih dobara (NN 69/99, 151/03, 157/03, 87/09, 88/09, 61/11, 25/12)
- Zakon o zaštiti okoliša (NN 110/07)
- Uredba o procjeni utjecaja zahvata na okoliš (NN 64/08, 67/09)
- Uredba o strateškoj procjeni utjecaja plana i programa na okoliš (NN 64/08)
- Zakon o vodama (NN 153/09, 130/11)
- Zakon o zaštiti i spašavanju (NN 174/04, 79/07, 38/09, 127/10)
- Zakon o poljoprivrednom zemljištu (NN 152/08, 21/10, 63/11)
- Zakon o šumama (NN 140/05, 82/06, 129/08, 80/10, 124/10 25/12)
- Zakon o zaštiti prirode (NN 70/05, 139/08, 57/11)
- Pravilnik o vrstama stanišnih tipova, karti staništa, ugroženim i rijetkim stanišnim tipovima te o mjerama za održavanje stanišnih tipova (NN 7/06, 119/09)
- Pravilnik o ocjeni prihvatljivosti plana, programa i zahvata za ekološku mrežu (NN 118/09)
- Uredba o proglašenju ekološke mreže (NN 109/07)

2. STRUČNE PODLOGE NA KOJIMA SE TEMELJE PROSTORNO PLANSKA RJEŠENJA

Stručne podloge na kojima se temelje prostorno planska rješenja su:

- Prostorno programska osnova Park Umag, Inicijativa za izmjenu PP Istarske županije, PPUO Brtonigla i PPUG Umag
Studiju izradio: Istraturist Umag d.d., Sektor tehničkih i uslužnih poslova
Datum: srpanj-listopad 2010. god.

REPUBLIKA HRVATSKA
ISTARSKA ŽUPANIJA



III) OBVEZNI PRILOZI

1. OBRAZLOŽENJE

I OBRAZLOŽENJE

Prostorni plan Istarske županije (nadalje Plan) donešen je 2002. godine (Sl. novine Istarske županije br. 2/02 – bazni Plan), zatim je slijedilo usklađenje Plana s Uredbom o uređenju i zaštiti zaštićenog obalnog područja mora (NN 128/04 – dalje Uredba) (Sl. novine Istarske županije br. 1/05), nakon toga, donešene su prve izmjene i dopune Plana (Sl. novine Istarske županije br. 4/05), druge izmjene i dopune Plana (Sl. novine Istarske županije br. 10/08), te treće izmjene i dopune Plana (Sl. novine Istarske županije br. 07/10).

Skupština Istarske županije je utvrdila potrebu izrade ciljanih Izmjena i dopuna prostornog plana Istarske županije donošenjem Odluke o izradi izmjena i dopuna plana (Službene novine Istarske županije br. 18/11).

Izmjene i dopune ovog Plana potrebne su radi usklađenja sadržaja i normi Plana u:

- segmentu ugostiteljstva i turizma radi proširenja područja kampa Park Umag u Općini Brtonigla uz povećanje smještajnih kapaciteta i prenamjene dijela kampa u T1, T2 na području Općine Brtonigla i Grada Umaga

Ove izmjene i dopune Plana izrađene su u skladu s ciljevima i osnovnim planskim postavkama baznog Plana.

1. Polazišta

U knjizi 1., u dijelu 1. „Polazišta“, ovim izmjenama i dopunama Prostornog plana Istarske županije nije došlo do izmjena.

2. Ciljevi prostornog razvoja i uređenja

U knjizi 2., u dijelu 2. „Ciljevi prostornog razvoja i uređenja“, ovim izmjenama i dopunama Prostornog plana Istarske županije nije došlo do izmjena.

3. Plan prostornog uređenja

U knjizi 2., u dijelu 3. „Plan prostornog uređenja“, ovim izmjenama i dopunama Prostornog plana Istarske županije u poglavlju 3.4. „Prikaz gospodarskih i društvenih djelatnosti od značaja za županiju i državu“ u podpoglavlju 3.4.4. „Turizam“ dio „Ukupni planirani kapaciteti smještaja u turističkim objektima u Županiji“ mijenja se i glasi:

Ukupni planirani kapaciteti smještaja u turističkim objektima u Županiji

Ovim se Planom predviđaju ukupni kapaciteti smještaja u turističkim objektima kako slijedi:

Tablica 129a

	Minimalni kapacitet	Maksimalni kapacitet
POREČ	22.000	30.000
TAR-VABRIGA	18.000	24.000
VRSAR	17.000	21.000
FUNTANA	19.000	21.000
ROVINJ	24.000	30.000
MEDULIN	20.000	24.000
UMAG	19.000	29.700
PULA	14.000	17.000
LABIN	12.000	15.000
VODNJAN	6.500	12.500
NOVIGRAD	7.500	11.500
MARČANA	5.500	7.000
BRTONIGLA	4.500	8.000
FAŽANA	3.500	9.000
BUJE	3.000	5.000
BALE	3.000	5.000
LIŽNJAN	3.000	5.000
RAŠA	3.000	5.000
KRŠAN	1.000	4.000
LANIŠĆE	1.000	2.000
BUZET	1.000	2.000
GROŽNJAN	1.000	2.000
PAZIN	1.000	1.500
MOTOVUN	1.000	1.500
OPRTALJ	1.000	1.500
VIŠNJAN	1.000	1.500
VIŽINADA	500	1.000
TINJAN	500	1.000
UKUPNO	213.500	297.700

Gore prikazani minimalni i maksimalni kapaciteti utvrđeni su prema važećim područjima gradova i općina u Županiji, te uključuju ukupne kapacitete unutar TRP-ova, turističkih zona unutar naselja, te unutar postojećih stambeno-turističkih naselja, a bez kapaciteta u privatnom smještaju i turizmu na seoskim gospodarstvima.

Tablica 129.b: Izdvojena građevinska područja ugostiteljsko-turističke namjene unutar turističkih razvojnih područja (položaj, veličina, vrsta, kapacitet)

br	Položaj	grad/općina	Status izgrađenost i Područja	hoteli (T1)	Turističko naselje (T2)	kamp - autokamp (T3)	pojedinačne ugostit. turističke građevine (TP)	veličina ha	kapacitet / postelja
1	ALBERI	Umag	Postojeće	x	x			40,3	3300
2	VELIKA STANCIJA	Umag	Postojeće	x				1,7	200
3	BOROZIJA, SAVUDRIJA, RAVNA DOLINA	Umag	Postojeće	x	x	x		39,1	2800
4	BAŠANIJA	Umag	Postojeće	x	x	x		4,9	250
5	KATORO	Umag	Postojeće	x	x			114,0	6250
6	STELLA MARIS	Umag	Postojeće	x	x	x		64,0	4000
7	UMAG - PUNTA	Umag	Postojeće	x	x			22,2	2350
8	KRAVLJI RT	Umag	Neizgrađeno		x			19,0	2280
9	FINIDA	Umag	Postojeće			x		5,7	650
10	PARK UMAG	Umag	Postojeće	x	x	x		21,3	1500
11	PARK UMAG	Brtonigla	Postojeće	x	x	x		55,8	6.000
12	VELIKA PUNTA	Brtonigla	Neizgrađeno		x			16,5	900
13	KARIGADUR	Brtonigla	Neizgrađeno		x			8,0	400
14	TERE	Novigrad	Postojeće	x	x	x		43,4	3900
15	ANTENAL	Novigrad	Neizgrađeno	x	x			5,0	400
16	LANTERNA	Tar-Vabriga	Postojeće	x	x	x		410,0	20500
17	ULIKA	Poreč	Postojeće	x	x	x		88,0	7200
18	SPADIĆI, BORIK, SV. NIKOLA	Poreč	Postojeće	x	x			113,0	5690
19	PLAVA I ZELENA LAGUNA	Poreč	Postojeće	x	x			250,0	12500
20	ZELENA LAGUNA - FUNTANA	Funtana	Postojeće	x		x		130,0	13500
21	FUNTANA	Funtana	Postojeće	x	x	x		69,0	4350
22	VALKANELA-FUNTANA	Funtana	Postojeće			x		11,4	1300
23	VALKANELA-VRSAR	Vrsar	Postojeće			x		45,1	4500
24	KOVERSADA	Vrsar	Postojeće	x	x	x		241,0	13150
25	JURAL	Kanfanar	Neizgrađeno		x			4,0	200
26	VALALTA	Rovinj	Postojeće	x	x	x		97,0	7000
27	MONSENA, VALDALISO	Rovinj	Postojeće	x	x	x		62,0	5000
28	SV. KATARINA	Rovinj	Postojeće	x				1,7	400

Izmjene i dopune Prostornog Plana Istarske županije

29	CRVENI OTOK	Rovinj	Postojeće	x					3,5	800
30	VILLAS RUBIN, POLARI	Rovinj	Postojeće	x	x				128,0	9000
31	VEŠTAR	Rovinj	Postojeće	x	x				50,0	3000
32	MENIGHETTI	Bale	Postojeće		x				6,0	300
33	SAN POLO – COLONE	Bale	Neizgrađeno	x	x				20,0	1050
34	FORMIO – SV. BENEDIKT	Bale	Neizgrađeno	x					10,0	500
35	TP KOMUNAL	Vodnjan	Neizgrađeno					x	1,0	50
36	DRAGONERA	Vodnjan	Neizgrađeno	x	x				36,0	1800
37	FAŽANA – PINETA	Fažana	Postojeće	x					22,0	1200
38	FAŽANA SJEVER	Fažana	Neizgrađeno		x				8,0	400
39	VILA SAN LORENZO	Fažana	Postojeće	x					6,0	450
40	BI VILLAGE	Fažana	Postojeće	x	x				45,0	5000
41	MUP VALBANDON	Fažana	Postojeće	x					8,0	500
42	VALBANDON JUG	Fažana	Neizgrađeno		x				16,0	800
43	BRIJUNI	NP Brijuni	Postojeće	x					21,2	800
44	STOCCA	Medulin	Neizgrađeno		x				2,3	200
45	TP KUNFIN	Medulin	Neizgrađeno					x	1,2	140
46	TP VOLME	Medulin	Neizgrađeno					x	0,7	85
47	MUČA	Medulin	Neizgrađeno					x	1,5	177
48	TP POMER	Medulin	Neizgrađeno					x	0,8	90
49	KAŠTEJA	Medulin	Postojeće		x				24,1	2200
50	MEDULIN ISTOK	Medulin	Postojeće	x	x				179,0	11300
51	TP MARLERA	Ližnjan	Neizgrađeno					x	2,0	100
52	ČEŠKI KAMP	Ližnjan	Neizgrađeno		x				24,5	1250
53	KUJE I	Ližnjan	Neizgrađeno		x				16,0	800
54	KUJE II	Ližnjan	Neizgrađeno		x				17,5	880
55	KUJE III	Ližnjan	Neizgrađeno	x	x				1,5	80
56	KUJE IV	Ližnjan	Neizgrađeno	x	x				1,8	90
57	KARIGADUR	Ližnjan	Neizgrađeno		x				3,6	180
58	SVETICA	Ližnjan	Neizgrađeno		x				5,6	280
59	TP SV. STIPAN	Ližnjan	Neizgrađeno					x	1,0	50
60	TP CUJF	Ližnjan	Neizgrađeno					x	1,0	50
61	VAL KAVRAN	Marčana	Neizgrađeno	x	x				25,0	1250
62	KAVAL	Marčana	Neizgrađeno		x				3,0	150
63	KALAVOJNA	Marčana	Neizgrađeno		x				3,0	150
64	SV. MIKULA	Marčana	Neizgrađeno	x					21,0	1050
65	BLAZ – SALAMUŠĆICA	Marčana	Neizgrađeno		x				1,0	50
66	BLAZ - BARBAN	Barban	Neizgrađeno		x			x	8,0	400
67	TUNARICA	Raša	Postojeće		x				8,1	500

Izmjene i dopune Prostornog Plana Istarske županije

68	RAVNI	Raša	Postojeće	x	x	x	36,0	1800
69	SV. MARINA	Raša	Postojeće	x	x	x	13,0	1150
70	PRKLOG	Labin	Postojeće		x		1,0	50
71	MASLINICA - OLIVA	Labin	Postojeće	x	x	x	78,0	3900
72	GIRANDELA	Labin	Postojeće	x	x		102,0	5100
73	TP MOTEL PLOMIN	Kršan	Postojeće			x	0,4	20
74	FRATRIJA	Kršan	Neizgrađeno	x	x		20,0	1000
75	BRESTOVA	Kršan	Neizgrađeno	x	x		19,6	980

Tablica 129.c: Izdvojena građevinska područja ugostiteljsko-turističke namjene unutar postojećih stambeno turističkih naseља (položaj, veličina, vrsta, kapacitet)

br	Položaj	grad/općina	Status izgrađenost i područja	hoteli (T1)	turističko naseље (T2)	kamp - autokamp (T3)	pojedinačne ugostit. turističke građevine (TP)	veličina ha	kapacitet / postelja
1	PORTO MADONA	Buje	Neizgrađeno	x	x			8,0	400
2	KANEGRA	Buje	Postojeće	x	x	x		50,0	3300
3	MOJ MIR	Umag	Postojeće	x	x			43,4	2950
4	SV. PELEGRIN	Umag	Postojeće		x			13,7	200
5	ŠAINI – DAJLA	Novigrad	Postojeće	x	x			3,5	250
6	DAJLA	Novigrad	Postojeće	x	x			10,0	850
7	MAREDA – LOKVINE	Novigrad	Postojeće	x		x		35,0	2800
8	KASTANIJA - PINETA	Novigrad	Neizgrađeno	x	x	x		8,0	860
9	KARPINJAN	Novigrad	Postojeće	x	x			3,0	360
10	ČERVAR PORAT	Poreč	Postojeće	x	x			59,0	3640
11	BARBARIGA ZAPAD	Vodnjan	Neizgrađeno	x	x			148,5	7500
12	UVALA PEROJ	Vodnjan	Neizgrađeno	x				6,7	500
13	PEROJ JUG	Vodnjan	Neizgrađeno		x			14,9	850
14	KANALIĆ	Medulin	Neizgrađeno	x	x	x		17,4	870
15	KAŠTANJEŽ	Medulin	Postojeće	x	x	x		3,1	200
16	KENTINERA	Medulin	Postojeće	x	x	x		27,5	1375
17	VOLME	Medulin	Postojeće	x	x			32,7	2400
18	GLAVICA	Medulin	Neizgrađeno	x	x			12,4	620
19	STUPICE	Medulin	Postojeće		x	x		45,4	2700
20	DUGA UVALA	Marčana	Postojeće	x	x	x		59,0	2950
21	LUKA KRNICA	Marčana	Postojeće	x	x	x		16,8	840

Izmjene i dopune Prostornog Plana Istarske županije

22	RABAC	Labin	Postojeće	x			50,0	2500
23	RIPENDA KOSI	Labin	Neizgrađeno		x		4,7	250

Gospodarska zona „Mandule“ u općini Svet Vinčenat prenamjenjuje se u (postojeća granica građevinskog područja cca 5,7 ha) turističko razvojno područje tipa turističko naselje (T2)

6. EVIDENCIJA POSTUPKA IZRADE I DONOŠENJA PROSTORNOG PLANA

EVIDENCIJA POSTUPKA IZRADE I DONOŠENJA IZMJENA I DOPUNA PROSTORNOG PLANA ISTARSKE ŽUPANIJE
 sukladno članku 58. i 61. Zakona o prostornom uređenju i gradnji ("Narodne novine" br. 76/07, 38/09, 55/11, 90/11, 50/12)

BR. REDNI	OPIS DOKUMENTA / OBRAZLOŽENJE POSTUPKA	OZNAKA DOKUMENTA	DATUM NASTANKA DOKUMENTA
1.	Odluka o obvezi strateške procjene utjecaja na okoliš ciljanih ID PPIŽ, Župan IŽ	Klasa: 351-01/11-01/07 Urbroj: 2163/1-01/8-11-2	13. listopada 2011. god.
2.	Zaključak o davanju ovlaštenja Zavodu za prostorno uređenje Istarske županije, Župan IŽ	Klasa: 350-02/11-01/01 Urbroj: 2163/1-01/8-11-2	16. studenoga 2011. god.
3.	Odluka o izradi izmjena i dopuna PPIŽ, Predsjednik Županijske skupštine Istarske županije	Klasa: 350-02/11-01/03 Urbroj: 2163/1-01/4-11-3	12. prosinca 2011. god.
4.	Dopis sa Odlukom o izradi izmjena i dopuna PPIŽ, Zavod za prostorno uređenje IŽ dostavlja Urbanističkoj inspekciji	Klasa: 350-02/11-03/02 Urbroj: 2163/1-20-01/7-12-05	05. siječnja 2012. god.
5.	Ugovor o financiranju izrade „Ciljanih izmjena i dopuna PPIŽ“ između Istraturist Umag d.d. i Zavoda za prostorno uređenje IŽ	Klasa: 350-02/11-03/02 Urbroj: 2163/1-20-01/1-12-06	16. siječnja 2012. god.
6.	Obavijest za javnost, Upravni odjel za održivi razvoj Istarske županije		Objavljeno na web stranicama IŽ dana 05.03.12. i u „Glasu Istre“ dana 07.03.12.
7.	Dopis sa Odlukom o izradi ID PPIŽ sa pozivom na dostavu zahtjevu (podataka, planskih smjernica i propisanih dokumenata), te dostava Nacrta prijedloga ID PPIŽ, Zavod za prostorno uređenje IŽ uputio tijelima i osobama određenim posebnim propisima i nadležnim upravnim tijelima JLS-ova	Klasa: 350-02/11-03/02 Urbroj: 2163/1-20-01/7-12-07	06. ožujka 2012. god.
8.	Zahtjevi (podaci, planske smjernice, propisani dokumenti) Hrvatskih voda	Klasa: 350-02/12-01/141 Urbroj: 374-23-3-11-02	14. ožujka 2012. god.
9.	Zahtjevi (podaci, planske smjernice, propisani dokumenti) Konzervatorskog odjela u Puli	Klasa: 612-08/02-02/14 Urbroj: 532-04-13/9-12-40	20. ožujka 2012. god.

Izmjene i dopune Prostornog plana Istarske županije

10.	Zahitjevi (podaci, planske smjernice, propisani dokumenti) Hrvatskih šuma	Urbroj: BU-06-12-399/02	23. ožujka 2012. god.
11.	Zahitjevi (podaci, planske smjernice, propisani dokumenti) Županijske uprave za ceste	Klasa: 340-01/12-12/103 Urbroj: 2163/1-12/03-11-12-2	06. travnja 2012. god.
12.	Zahitjevi (podaci, planske smjernice, propisani dokumenti) Ministarstva zaštite okoliša i prirode	Klasa: 612-07/12-49/198 Urbroj: 517-12-02	03. travnja 2012. god.
13.	Zahitjevi (podaci, planske smjernice, propisani dokumenti) Grada Umaga	Klasa: 350-02/12-01/57 Urbroj: 2105/05-07/02-12-6	13. travnja 2012. god.
14.	Zaključak o utvrđivanju Prijedloga izmjena i dopuna PPIŽ, Župan IŽ	Klasa: 350-01/12-01/01 Urbroj: 2163/1-01/8-12-2	04. lipnja 2012. god.
15.	Objava javne rasprave o prijedlogu izmjena i dopuna PPIŽ Upravni odjel za održivi razvoj Istarske županije		Objavljeno u „Glasu Istre“ dana 11.06.12., u SN IŽ dana 11.06.12. i na web stranicama IŽ dana 12.06.12.
16.	Posebna obavijest o javnoj raspravi , Upravni odjel za održivi razvoj Istarske županije uputio tijelima i osobama određenim posebnim propisima i nadležnim upravnim tijelima JLS-ova	Klasa: 350-01/12-01/21 Urbroj: 2163/1-08/1-12-06	15. lipnja 2012. god.
17.	Očitovanje na Prijedlog izmjena i dopuna PPIŽ, Hrvatske šume	Urbroj: BU-06-12-399/04	26. lipnja 2012. god.
18.	Očitovanje na Prijedlog izmjena i dopuna PPIŽ, Konzervatorski odjel u Puli	Klasa: 612-08/02-02/14 Urbroj: 532-04-13/9-12-43	05. srpnja 2012. god.
19.	Očitovanje na Prijedlog izmjena i dopuna PPIŽ, Hrvatske vode	Klasa: 350-02/12-01/372 Urbroj: 374-23-3-12-02	10. srpnja 2012. god.
20.	Očitovanje na Prijedlog izmjena i dopuna PPIŽ, Županijska uprava za ceste	Klasa: 340-01/12-12/103 Urbroj: 2163/1-12/03-11-12-4	10. srpnja 2012. god.
21.	Dostava Izvješća o javnoj raspravi i Nacrta konačnog prijedloga izmjena i dopuna PPIŽ-a , Zavod za prostorno uređenje IŽ uputio Upravnom odjelu za održivi razvoj IŽ	Klasa: 350-02/11-03/02 Urbroj: 2163/1-20-01/7-12-19	19. srpnja 2012. god.
22.	Dostava Nacrta konačnog prijedloga izmjena i dopuna PPIŽ-a i izvješća o javnoj raspravi tijelima i osobama određenim posebnim propisima radi davanja mišljenja, Upravni odjel za održivi razvoj	Klasa: 350-01/12-01/21 Urbroj: 2163/1-08/1-12-14	20. srpnja 2012. god.
23.	Očitovanje na Nacrt konačnog prijedloga ID PPIŽ, Hrvatske vode	Klasa: 350-02/12-01/464 Urbroj: 374-23-3-12-02	27. srpnja 2012. god.
24.	Mišljenje na Nacrt konačnog prijedloga ID PPIŽ, Županijska uprava za ceste	Klasa: 340-01/12-12/103 Urbroj: 2163/1-12/03-11-12-6	01. kolovoza 2012. god.

Izmjene i dopune Prostornog plana Istarske županije

25.	Suglasnost na Nacrt konačnog prijedloga ID PPIŽ, Konzervatorski odjel u Puli	Klasa: 612-08/02-02/14 Urbroj: 532-04-13/9-12-46	07. kolovoza 2012. god.
26.	Prethodna suglasnost na Nacrt konačnog prijedloga ID PPIŽ, Ministarstvo zaštite okoliša i prirode	Klasa: 612-07/12-49/0198 Urbroj: 517-07-2-2-12-5	08. kolovoza 2012. god.
27.	Očitovanje na Nacrt konačnog prijedloga ID PPIŽ, Hrvatske šume	Urbroj: BU-06-12-1132/03	14. kolovoza 2012. god.
28.	Prethodno mišljenje, Ministarstvo poljoprivrede, Uprava šumarstva, lovstva i drvne industrije	Klasa: 350-02/12-01/684 Urbroj: 525-11/0902-12-3	24. kolovoza 2012. god.
29.	Prethodno mišljenje, Ministarstvo poljoprivrede, Uprava vodnog gospodarstva	Klasa: 350-02/12-01/490 Urbroj: 525-12/0904-12-5	14. rujna 2012. god.
30.	Dostava Nacrta konačnog prijedloga izmjena i dopuna PPIŽ-a, Izvješća o javnoj raspravi i mišljenja nadležnih tijela, predstavničkim tijelima Grada Umaga i Općine Britonigla radi davanja mišljenja, Upravni odjel za održivi razvoj	Klasa: 350-01/12-01/21 Urbroj: 2163/1-08/1-12-21	04. rujna 2012. god.
31.	Zaključak Gradskog vijeća Grada Umaga	Klasa: 350-02/12-01/57 Urbroj: 2105/05-01/01-12-14	26. rujna 2012. god.
32.	Zaključak o utvrđivanju Konačnog prijedloga izmjena i dopuna PPIŽ, Župan IŽ	Klasa: 350-01/12-01/01 Urbroj: 2163/1-01/8-12-4	12. listopada 2012. god.
33.	Mišljenje Zavoda za prostorno uređenje IŽ	Klasa: 350-02/11-03/02 Urbroj: 2163/1-20/1-12-24	15. listopada 2012. god.
34.	Dostava Konačnog prijedloga izmjena i dopuna PPIŽ-a radi ishoda suglasnosti Ministarstva graditeljstva i prostornoga uređenja, Upravni odjel za održivi razvoj	Klasa: 350-01/12-01/21 Urbroj: 2163/1-08/1-12-29	16. listopada 2012. god.
35.	Suglasnost Ministarstva graditeljstva i prostornog uređenja	Klasa: 350-02/12-11/38 Urbroj: 531-05-1-1-12-02	25. listopada 2012. god.
36.	Pisana obavijest sudionicima javne rasprave		
37.	Upućivanje Konačnog prijedloga izmjena i dopuna PPIŽ na županijsku skupštinu radi donošenja		