






LEGENDA






TERITORIJALNE I STATISTIČKE GRANICE

-  OPĆINSKA / GRADSKA GRANICA
-  GRANICA NASELJA

OSTALE GRANICE

-  OBUHVAT PROSTORNO PROGRAMSKE OSNOVE (PPO) LIMSKOG ZALJEVA I LIMSKE DRAGE
-  ZAŠTIĆENO OBALNO PODRUČJE MORA (ZOP)
-  OBALNA LINIJA

SUSTAV SREDIŠNJIH NASELJA I RAZVOJNIH SREDIŠTA

-  REGIONALNA I MANJA REGIONALNA SREDIŠTA
-  PODRUČNA I LOKALNA SREDIŠTA
-  OSTALA MANJA LOKALNA SREDIŠTA
-  POTENCIJALNA MANJA LOKALNA SREDIŠTA
-  OSTALA NASELJA

ISTARSKA ŽUPANIJA

NAZIV STRUČNE PODLOGE: PROSTORNO PROGRAMSKA OSNOVA (PPO) LIMSKOG ZALJEVA I LIMSKE DRAGE

NAZIV ŠEMATSKOG PRIKAZA: SUSTAV SREDIŠNJIH NASELJA I RAZVOJNIH SREDIŠTA

BRJUG ŠEMATSKOG PRIKAZA: E	MJERILO ŠEMATSKOG PRIKAZA: 1 : 25 000
PRAVNA OSOBA/TUJELA KOJE JE IZDADLO STRUČNU PODLOGU: JAVNA USTANOVA ZA VOD ZA PROSTORNO UREĐENJE ISTARSKA ŽUPANIJA	
PREŠAT PRAVNE OSOBE / TUJELA KOJE JE IZDADLO STRUČNU PODLOGU: INGRID PALJAR, dipl.ing.arh.	ODGOVORNA OSOBA TUJELA KOJE JE IZDADLO STRUČNU PODLOGU: INGRID PALJAR, dipl.ing.arh.
KOORDINATORICA IZRADE STRUČNE PODLOGE: INGRID PALJAR, dipl.ing.arh.	VEŠTAČNA PRISIL: VEŠTAČNA PRISIL, dipl.ing.arh.
VODITELJICA IZRADE STRUČNE PODLOGE: mr.sc. LATINKA JANJANIĆ, dipl.ing.arh.	STRUČNI TIM U IZRADI STRUČNE PODLOGE: INGRID PALJAR, dipl.ing.arh.; ZAGORNA SCHIFFLIN, dipl.ing.arh.; VEŠTAČNA PRISIL, dipl.ing.arh.; mr.sc. LATINKA JANJANIĆ, dipl.ing.arh.; OSOBDANA KOVIČ, dipl.ing.graf.; DANIJEL MIŠKOVIĆ, dipl.ing.proj.; ALEKSANDAR CARLIN, dipl.ing.arh.

