



REPUBLIKA HRVATSKA ISTARSKA ŽUPANIJA
STUDIJA POTENCIJALA
I OSNOVE GOSPODARENJA MINERALNIM SIROVINAMA
ISTARSKE ŽUPANIJE
PRILOG BR. 3
KARTA GEOLOŠKE POTENCIJALNOSTI
MINERALNIH SIROVINA ISTARSKE ŽUPANIJE

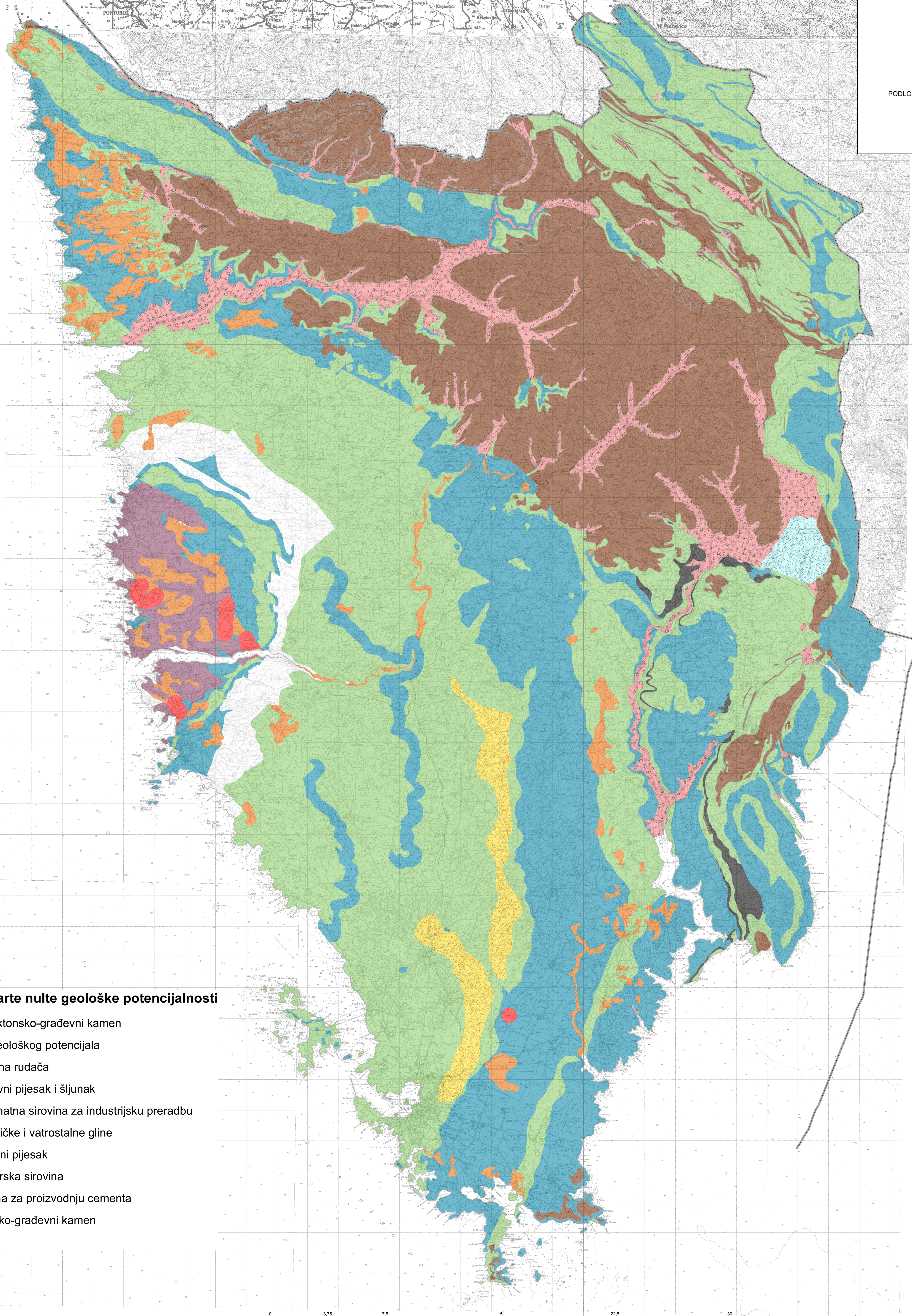
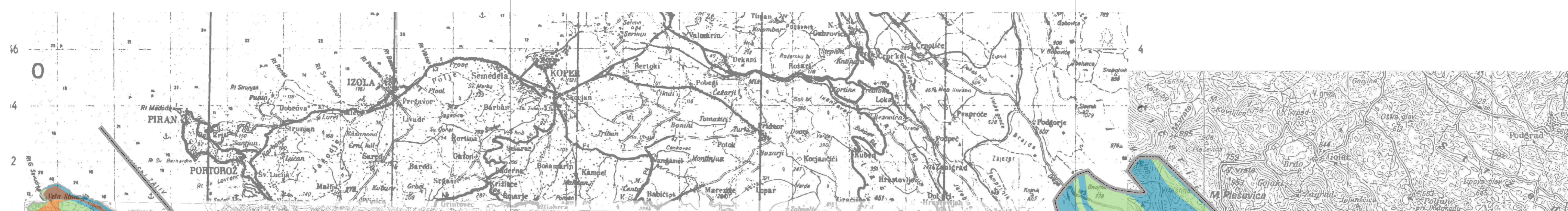
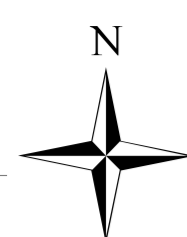
HRVATSKI GEOLOŠKI INSTITUT
VELJAČA 2013









AUTORI KARTE:
Željko Dedić, Boris Kruk

GIS obrada:
Željko Dedić

PODLOGA: TOPOGRAFSKE KARTE REPUBLIKE HRVATSKE
MJERILA 1: 100 000



Legenda karte nulte geološke potencijalnosti

-  arhitektonsko-građevni kamen
-  bez geološkog potencijala
-  boksitna rudača
-  građevni pijesak i šljunak
-  karbonatna sirovina za industrijsku preradbu
-  keramičke i vatrostalne gline
-  kremeni pijesak
-  opekarska sirovina
-  sirovina za proizvodnju cementa
-  tehničko-građevni kamen
-  ugljen

