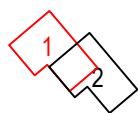










VEZA LISTOVA:



LEGENDA	
	detalj katastarskog plana
	1442/13 broj katastarske čestice
	linija SVVV (H=0.32)
	linija 6 m udaljena od linije SVVV
	prijedlog granice pomorskog dobra
	točka granice pomorskog dobra



Geoprojekt d.d. Opatija



Conefing grupa

GEODEZIJA I GEOINFORMATIKA | PROJEKTIRANJE KOMUNALNE INFRASTRUKTURE I OKOLIŠA | PROIZVODNJA KAMENIH GRANULATA I DEKORATIVNOG KAMENA

Investitor:
Istarska županija
Dršćevka 3, Pazin, 52000 Pazin
OIB: 90017522601

Katastarska općina: UMAG
MBR: 302023

GEODETSKI SNIMAK
PRIJEDLOG GRANICE POMORSKOG DOBRA
UMAG – CRVENA UVALA OD JUŽNOG DIJELA K.Č. 776/2 DO JUŽNOG DIJELA K.Č. 592
Mjerilo 1:1000

Izrada:
Geoprojekt d.d. Opatija
Bužet, prosinac 2024.
Broj elaborata: 2-282-9_24

Ovlaštena osoba:



LEGENDA	
	detalj katastarskog plana
	broj katastarske čestice
	linija SVVV (H=0.32)
	linija 6 m udaljena od linije SVVV
	prijedlog granice pomorskog dobra
	točka granice pomorskog dobra

VEZA LISTOVA:



Geoprojekt d.d. Opatija



Conefing grupa

GEODEZIJA I GEOINFORMATIKA | PROJEKTIRANJE KOMUNALNE INFRASTRUKTURE I OKOLIŠA | PROIZVODNJA KAMENIH GRANULATA I DEKORATIVNOG KAMENA

Investitor:
Istarska županija
Dršćevka 3, Pazin, 52000 Pazin
OIB: 90017522601

Katastarska općina: UMAG
MBR: 302023

GEODETSKI SNIMAK

PRIJEDLOG GRANICE POMORSKOG DOBRA
UMAG – CRVENA UVALA OD JUŽNOG DIJELA K.Č. 776/2 DO JUŽNOG DIJELA K.Č. 592

Mjerilo 1:1000

Izrada:
Geoprojekt d.d. Opatija
Buzet, prosinac 2024.
Broj elaborata: 2-282-9_24

Ovlaštena osoba:
