



**REPUBLIKA HRVATSKA
ISTARSKA ŽUPANIJA
Upravni odjel za održivi razvoj**

Flanatička 29, 52100 Pula, p.p. 198
tel. (0)52 372 190; fax. (0)52 372 191

Klasa: 350-01/08-01/68
Urbroj: 2163/1-08/1-08-2
Pula, 18. prosinca 2008.

PREDSJEDNIKU POGLAVARSTVA
ISTARSKE ŽUPANIJE
putem
STRUČNE SLUŽBE ZA POSLOVE
SKUPŠTINE I POGLAVARSTVA

Pazin, Dršćevka 3

**PREDMET: Nacrt konačnog prijedloga PPPPO Donji Kamenjak
i Medulinski arhipelag
- dostavlja se**

Poštovani,

priloženo Vam dostavljamo predmetni akt na nadležno postupanje i odlučivanje.

S poštovanjem,

PROČELNIK

Josip Zidarić, dipl.ing.arh.

Prilog:

1. Zaključak
2. Obrazloženje
3. Izvješće s ponovljene javne rasprave PPPPO Donji Kamenjak i medulinski arhipelag održane od 31.03-07.04. 2008)
4. Nacrt Odluke o donošenju PPPPO Donji Kamenjak i medulinski arhipelag
5. Nacrt Konačnog prijedloga tekstualnog dijela PPPPO Donji Kamenjak i medulinski arhipelag

Nacrt Konačnog prijedloga grafičkog dijela PPPPO Donji Kamenjak i medulinski arhipelag (MJ 1: 10 000 - 1.1. Vegetacijske zajednice; 1.2. Morski bentos;



**REPUBLIKA HRVATSKA
ISTARSKA ŽUPANIJA
POGLAVARSTVO**

Klasa: 351-01/08-01/05
Urbroj: 2163/1-01/8-09-4
Pula, 23. prosinac 2008.

**SKUPŠTINI ISTARSKE ŽUPANIJE
n/r. Predsjednika
52000 PAZIN
Dršćevka 3**

PREDMET: Konačni prijedlog PPPPO Donji Kamenjak i Medulinski arhipelag

Temeljem članka 59. i 77. Statuta Istarske županije (Službene novine Istarske županije“ br. 9/06 – drugi pročišćeni tekst i br. 14/06) Poglavarstvo Istarske županije na sjednici održanoj dana 23. prosinca 2008. godine donosi sljedeći

ZAKLJUČAK

1. Prihvaća se Nacrt i utvrđuje Prijedlog Odluke o donošenju Prostornog plana područja posebnih obilježja (PPPPO) Donji Kamenjak i medulinski arhipelag.
2. Akt iz točke 1. ovog Zaključka sastavni je dio istog, te se upućuje Skupštini Istarske županije na razmatranje i usvajanje.
3. Za izvjestitelja po točki 1., a vezano za točku 2. ovog Zaključka zadužuje se Ingrid Paljar - ravnateljica JU "Zavod za prostorno uređenje Istarske županije".
4. Ovaj Zaključak stupa na snagu danom donošenja.

**PREDSJEDNIK
IVAN JAKOVČIĆ**

OBRAZLOŽENJE

1/ PRAVNI OSNOV

Pravni osnov za utvrđivanje konačnog prijedloga PPPPO Donji Kamenjak i medulinski arhipelag sadržan je u članku 69. stavku 2, te članku 95. stavku 1. Zakona o prostornom uređenju i gradnji (NN 76/07), Programa mjera za unapređenje stanja u prostoru Istarske županije za razdoblje 2007-2011 (Službene novine IŽ 4/07), te članka 59. i 77. Statuta Istarske županije (Službene novine IŽ 9/06-II pročišćeni tekst i 14/06).

2/ OSNOVNA PITANJA KOJA SE DEFINIRAJU OVIM ZAKLJUČKOM

Ovim se Zaključkom utvrđuje konačni prijedlog PPPPO Donji Kamenjak i medulinski arhipelag.

Pravni osnov za pokretanje postupka ponovljene javne rasprave sadržan je u članku 95. st. 4. Zakona o prostornom uređenju i gradnji (NN 76/07) kojim je određeno da je nositelj izrade dužan najkasnije u roku od devet mjeseci od završetka javne rasprave donijeti prostorni plan, a nakon proteka tog roka javna rasprava se mora ponoviti.

Zavod za prostorno uređenje Istarske županije, kao izrađivač PPPPO-a, pripremio je konačan prijedlog PPPPO-a za javnu raspravu koja je održana od 16. srpnja-16. kolovoza 2004. koju je, proveo u suradnji s Općinom Medulin.

U razdoblju od kraja rujna 2004. do početka ožujka 2008. Zavod za prostorno uređenje Istarske županije je ishodio sve suglasnosti na Plan. Međutim, zbog obveza nastalih stupanjem na snagu novog Zakona o prostornom uređenju i gradnji (NN br. 76/07) 01. listopada 2007., javna rasprava se morala ponoviti, sukladno mišljenju Ministarstva zaštite okoliša, prostornog uređenja i graditeljstva (Klasa: 350-02/08-04/25; Urbroj: 531-06-08-2) od 25. veljače 2008. godine. Prema navedenom mišljenju, Ministarstvo posebno napominje da se u ponovljenom postupku javne rasprave treba provesti samo javni uvid bez javnog izlaganja, dok trajanje javnog uvida ne treba biti duže od 8 dana.

Poglavarstvo Istarske županije svojim Zaključkom od 18. ožujka 2008. godine utvrdilo je konačan prijedlog PPPPO Donji Kamenjak i medulinski arhipelag za ponovljenu javnu raspravu.

Obavijest o ponovljenoj javnoj raspravi objavljena je u „Glasu Istre“ od 20. ožujka 2008. godine. Ponovljena javna rasprava provela se u periodu od 31. ožujka – 07. travnja 2008. godine. Predmetni plan bio je izložen u sjedištu općine Medulin, te u prostorijama Zavoda za prostorno uređenje Istarske županije. Primjedbe na plan zaprimale su se zaključno sa 14. travnjem 2008. godine.

Pored tekstualnog i grafičkog dijela plana, članak 84. Zakona o prostornom uređenju i gradnji odredio je i obvezu izrade „sažetka plana za javnost“ u postupku provođenja javne rasprave, što je Zavod za prostorno uređenje IŽ i učinio.

U knjige primjedbi na mjestu uvida u Plan (općina Medulin, prostorije Zavoda za prostorno uređenje IŽ) nije upisana niti jedna primjedba.

Na adresu Zavoda za prostorno uređenje IŽ, pristigle su slijedeće primjedbe na Plan:

1. **Udruga Zelena Istra-Istria verde** (Klasa: 351-01/02-01/46; Urbroj: 383-08-141), od 07. travnja 2008.)

Primjedba: „MORH ne bi smio biti iznad Zakona o zaštiti prirode. Ako jest, molimo da nas uputite na propis kojim je to regulirano.“

Odgovor: Kao što i sami znate područje Kamenjaka već se dugi niz godina koristi kao vojni poligon za potrebe nacionalne obrane. Zakon o zaštiti okoliša (NN 110/07) u članku 58. st. 1 navodi da strateškoj procjeni ne podliježu planovi i programi koji služe isključivo za potrebe nacionalne obrane i/ili civilne zaštite...“ Međutim članak 72. citiranog Zakona daje mogućnost utvrđivanja obveze provedbe procjene utjecaja na okoliš na područja od važnosti za obranu RH. Članak 70. st. 3. Zakona o zaštiti prirode (NN 70/05) definira da u zaštićenim područjima nije dopušteno izvođenje vojnih vježbi ni drugih vojnih aktivnosti kojima se mogu ugroziti prirodne vrijednosti. Zavod za prostorno uređenje Istarske županije zatražio je službeno tumačenje navedenog članka od strane Ministarstva kulture, Uprave za zaštitu prirode. U dobivenom odgovoru stoji da su vojne vježbe koje se provode na Kamenjaku ne štetne u smislu odredbi navedenog članka. U koliko nadležna inspekcija utvrdi da se na tom mjestu ili nekom drugom zaštićenom području izvode radnje kojima se krši odredba navedenog članka postupati će se u skladu s odredbama Zakona o zaštiti prirode.

Zavod za prostorno uređenje IŽ, kao izrađivač plana, mora postupati u skladu s pozitivnim zakonskim propisima RH i mišljenjima nadležnih državnih institucija prilikom izrade prostornih planova. Zakonske propise donosi Sabor RH, te isti nisu u nadležnosti ovoga Zavoda. Iz svega navedenog, mišljenja smo, da ne stoji Vaša primjedba da je MORH iznad Zakona o zaštiti prirode.

Primjedba: Korištenje šuma za potrebe obrane moglo bi dovesti do oštećivanja šuma. Da li je poznato za koje će se točno namjene koristiti šume za potrebe obrane?

Odgovor: Da, za parkiranje vozila, podizanje vojnih šatora (kampa, potrebe veze), za na to točno označenim mjestima, što je i prikazano na grafičkom dijelu plana 2.1.A „Prostori posebne namjene“. Uprava za zaštitu prirode (Ministarstvo kulture), kao i Ministarstvo poljoprivrede, šumarstva i vodnog gospodarstva dalo je suglasnost na plan kao i na sve mjere navedene u istom.

Primjedba: U tablici 3.2. nedostaje površina paleontološkog rezervata

Odgovor: U tekstualnom dijelu Plana navedeno je da je površina paleontološkog rezervata identična sa površinom posebnog rezervata u moru, tj. da im se granice poklapaju. Iz navedenog razloga površina nije do sada bila unesena u tablicu 3.2. Zbog jasnoće i preciznosti ista će se unijeti u navedenu tablicu.

2. Slavko Vitez, Premantura 2A, 52 100 Pula (Klasa: 351-01/02-01/46; Urbroj: 15-08-142) od 14. 04. 2008.

Primjedba: Traži da mu se kroz PPPPO Donji Kamenjak i medulinski arhipelag omogući u uvali Polje postavljanje jedne prenosive građevine do 12 m² koju bi koristio za školu ronjenja (presvlačenje i oblačenje ronioca, popunjavanje ronilačke dokumentacije i sl). Za navedenu uvalu ima koncesijsko odobrenje izdano od strane Općine Medulin na vrijeme od 5 godina.

Odgovor: PPPPO Donji Kamenjak i medulinski arhipelag je predvidio postavljanje prenosivih građevina na prostoru izletišta i ulaznog punkta. U Uvali Polje Planom nije predviđen niti ulazni punkt niti izletišta. Stoga se primjedba odbacuje, sukladno članku 93. stavak 4. Zakona o prostornom uređenju (NN 76/07) i gradnji koji definira da se novi

prijedlozi i primjedbe na izmijenjeni prijedlog prostornog plana mogu podnositi samo u svezi s izmjenama povodom prihvaćenih primjedbi iznesenih u prvoj javnoj raspravi.

3. Javna ustanova Kamenjak, Medulin, Centar 223 (Klasa: 351-01/02-01/46; Urbroj: 383-08-143) od 14. 04. 2008.

Primjedba: U kartografskom prikaz 2.2. Posebni uvjeti korištenja i zaštite stoji zona A (zona posebne namjene) i zona B (zona zabrane gradnje). Kroz kartu je vidljivo da zona zabrane gradnje isključuje područja Stupice, Podlokve i Čukovice iz te zone. Traže da se granica zone zabrane gradnje poklapa s postojećom granicom zaštićenog područja, jer se ovim planom prvenstveno predviđa zaštita prirode, kao i povećanje nivoa zaštite, a ne nova gradnja. Isto tako traže objašnjenje pojma u odredbama za provođenje.

Odgovor: PPPPO ne predviđa gradnju unutar kompletnog obuhvata Plana, što je vidljivo iz grafičkih priloga Plana (npr. 2.1. Namjena i korištenje prostora). Naime, niti u jednom grafičkom prikazu nema građevinskih područja, koja se moraju prikazivati na katastarskim podlogama. Zona A i Zona B preuzeti su iz PPUO Medulin (Službene novine općine Medulin broj 2/07), ucrtane u kartografskom prikazu 3.2.-Uvjeti za korištenje, uređenje i zaštitu prostora područja posebnih ograničenja u korištenju. Navedene zone preuzete su u PPPPO na zahtjev MORH-a.

Primjedba: U odredbama za provođenje plana u dijelu koji se odnosi na Zone posebne namjene (PN) traže da se iz pasusa izbaci dio koji glasi: Izgradnja van postojećih gabarita građevina dozvoljava se samo ako je to uvjetovano primjenom novih, savršenijih, sigurnijih i čišćih tehnologija. Smatraju da je dovoljno što se dozvoljava rekonstrukcija i održavanje postojećih građevina u postojećim gabaritima za potrebe vojnih aktivnosti.

Odgovor: Navedena formulacija dogovorena je na sastanku u Ministarstvu kulture-Upravi za zaštitu prirode od 24. svibnja 2007. godine, na kojem je i Vaša ustanova bila prisutna (ravnateljica gđa. Mirna Fabris), uz MORH, Zavod za prostorno uređenje IŽ, te predstavnike uprave za zaštitu prirode. Svi prisutni složili su se sa navedenom formulacijom, te se stoga primjedba odbacuje.

Primjedba: U odredbama u točki 3.5. Odvodnja otpadnih voda stoji da je planiran mehanički uređaj na samoj granici obuhvata plana. Traže da se uređaj locira van granice značajnog krajobraza, na područje Glavice.

Odgovor: Uređaj je utvrđen PPUO Medulin (Sl. novine broj 2/07), te nije predmet ovoga Plana. Stoga se primjedba odbacuje.

4. Općina Medulin, Centar 223, 52 203 Medulin (Klasa: 351-01/02-01/46; Urbroj: 2168/02-08-144) od 14. 04. 2008.

Primjedbe:

- 1) na području posebnog rezervata u moru potrebno je omogućiti obavljanje svih vrsta rekreacijskog i sportskog ribolova, te malog ribolova za osobne potrebe

Odgovor: mjere za posebne rezervate u moru propisane su na državnom nivou, te iste nije moguće mijenjati ovim Planom.

- 2) na području posebnog rezervata u moru potrebno je omogućiti sidrenje plovila dužine do 7 metara koja je dužina u PPUO Medulin (Sl. novine općine Medulin br. 2/07) označena kao dužina plovila u sportskim lukama,

Odgovor: primjedba se ne prihvaća jer na područjima posebnih rezervata u moru ovim Planom nije dozvoljeno sidrenje radi očuvanja staništa, a dužina plovila pri tome ne utječe na nivo degradacije

staništa (*Posidonia oceanica*).

- 3) uskladiti broj lokacija izletišta (8) iz tekstualnog dijela PPPPO s brojem označenih lokacija izletišta (6) iz grafičkog dijela PPPPO

Odgovor: Primjedba se prihvaća. Unutar obuhvata plana ucrtano je 6 izletišta te će se isti broj uskladiti i u tekstualnom dijelu.

- 4) u tekstualnom dijelu nedvosmisleno utvrditi da u obuhvatu PPPPO izvan zona zabrane gradnje koje se odnose na vojne zaštitne i sigurnosne zone također nije moguća gradnja nikakvih objekata

Odgovor: Primjedba se ne prihvaća, jer nigdje nema planiranih građevinskih područja, pa sukladno tome nema niti gradnje. Obzirom da je PPPPO plan šireg područja u odnosu na PPUO Medulin, automatski nije dozvoljeno

planiranje novih građevinskih područja za zonu unutar obuhvata ovoga Plana niti u PPUO Medulin (plan užeg područja). Stoga plan užeg područja mora biti usklađen sa plan šireg područja.

- 5) u tekstualnom dijelu PPPPO na izletištima ograničiti broj prenosivih naprava za zaštitu od atmosferilija od autohtonog ili bio materijala do 12 m² površine, sukladno odgovoru na primjedbu općine Medulin iz Izvješća o javnoj raspravi PPPPO koja je održana od 16. srpnja-16. kolovoza 2004. godine kako slijedi:

- na površinama izletišta do 3000 m²-max. 3 prenosive naprave
- na površinama izletišta do 5000 m²-max. 4 prenosive naprave
- na površinama izletišta iznad 5000m²-max. 5 prenosivih naprava

A sve u cilju sprečavanja postavljanja prevelikog broja prenosivih naprava za zaštitu od atmosferilija na pojedinoj lokaciji.

Odgovor: primjedba se prihvaća i isto će se navesti u tekstualnom dijelu plana.

5. Vijeće mjesnog odbora Premantura, Selo b.b. Premantura (Klasa: 351-01/02-01/46; Urbroj: 2168/02-08-145) od 15. 04. 2008.

Primjedba: Izražavaju žaljenje zbog neodržavanja kvalitetne javne rasprave u Premanturi, pa se nadaju da će se stoga prihvatiti njihove primjedbe.

Odgovor: Ne stoji činjenica da se u Premanturi nije održala kvalitetna javna rasprava. Naime javna rasprava bila je održana od 16. srpnja-16. kolovoza 2004. godine. Dakle, trajala je 30 dana (najduže što propisuje Zakon). Javno izlaganje u postupku javne rasprave održalo se 21. srpnja 2004. godine u prostorijama stare škole u Premanturi na placi. Uvid u Plan mogao se izvršiti u prostorijama bivše turističke agencije Brioni d.o.o. u zgradi sjedišta općine Medulin u Medulinu, svakim radnim danom od 8-11 sati. Na mjestu uvida u Plan bile su postavljene i knjige primjedbi u tijeku javne rasprave prijedloga Plana, kao i kompletni prijedlog plana. Dana 07. 07. 2004. godine MO Premantura bio je osobno obaviješten o održavanju javne rasprave, te mu je dostavljan kompletan grafički i tekstualni dio plana (Klasa: 351-01/02-01/46; Urbroj: 2163/01-08-01/3-04-61). Svim zainteresiranim građanima Premanture, prezentacija nacrta prijedloga plana bila je održana i 30. listopada 2003. godine u prostorijama MO Premantura, a nakon što je poglavarstvo općine Medulin odbilo prezentaciju nacrta prijedloga Plana. Još jedna prezentacija i stručna rasprava o nacrtu prijedloga plana održana je 23. 12. 2003. godine u multimedijalnom centru Luka u Puli.

Međutim, zbog obveza nastalih stupanjem na snagu novog Zakona o prostornom uređenju i gradnji (NN br. 76/07) 01. listopada 2007., javna rasprava se morala ponoviti, sukladno mišljenju Ministarstva zaštite okoliša, prostornog uređenja i graditeljstva (Klasa: 350-02/08-04/25; Urbroj: 531-06-08-2) od 25. veljače 2008. godine. Prema navedenom mišljenju, Ministarstvo posebno napominje da se u ponovljenom postupku javne rasprave treba provesti samo javni uvid bez javnog izlaganja, dok trajanje javnog uvida ne treba biti duže od 8 dana. Pravni osnov za pokretanje postupka ponovljene javne rasprave sadržan je u članku 95. st. 4. Zakona o prostornom uređenju i gradnji (NN 76/07) kojim je određeno da je nositelj izrade dužan najkasnije u roku od devet mjeseci od završetka javne rasprave donijeti prostorni plan, a nakon proteka tog roka javna rasprava se mora ponoviti, što je i učinjeno u vremenskom periodu od 31. ožujka – 07. travnja 2008. godine. Članak 93. stavak 4. Zakona o prostornom uređenju (NN 76/07) i gradnji definira da se novi prijedlozi i primjedbe na izmijenjeni prijedlog prostornog plana mogu podnositi samo u svezi s izmjenama povodom prihvaćenih primjedbi iznesenih u prvoj javnoj raspravi.

Primjedbe:

- 1) traže da se u PPPPO uvrste dvije stajske zgrade-štale ispod Kaštelira i ribarska skladišta u uvali Polje. Napominju da se u raspravama s građanstvom iskristaliziralo da građani koji su tražili zabranu gradnje na području Plana nisu pritom mislili na brisanje postojećeg stanja (staje i ribarske kućice koje služe kao skladišta za odlaganje mreža i ribarskog alata u lučici Polje)

Odgovor: Vijeće MO Premantura (Klasa: 351-01/02-01/46; Urbroj: 15-04-55) se izričito protivilo „izgradnji čvrstih objekata (ribarskih kućica i građevina u uvali Polje, te vizitor centra, info punkta i novoplaniranim ugostiteljskim objektima. Nadalje, Zavod je zaprimio peticiju od 463 potpisa građana koji se protive istom. Primjedba se tada prihvatila. Danas traže opet da se isto uvrsti u plan, međutim u ovoj proceduri ponovljene javne rasprave isto nije zakonski moguće ugraditi, sukladno čl. 93. stavku 4. Zakona o prostornom uređenju i gradnji (NN 76/07) i očitovanju Ministarstva zaštite okoliša, prostornog uređenja i graditeljstva (Klasa: 350-02/08-04/25; Urbroj: 531-06-08-2) od 25. veljače 2008. godine.

Nadalje, Ured državne uprave u Istarskoj županiji, tj. Služba za prostorno uređenje, zaštitu okoliša, graditeljstvo i imovinske pravne poslove, Odsjek za prostorno uređenje, svojim dopisom od 27. svibnja 2005. godine (Klasa: 350-05/05-01/75; Urbroj: 2163-04-02-05-3) iznio je mišljenje da vezano za područje gospodarskih građevina „etno centar-štale“ upitna je legalnost građevina, odnosno da članak 113. Prostornog Plana Istarske županije propisuje da zatečene građevine izgrađene bez građevne dozvole izvan građevinskog područja utvrđenih planom uklanjaju se, te se prostor odgovarajuće sanira na način određen u prostornom planu uređenja općine i grada.

- 2) traže da se u uvali Polje, gdje se trenutačno obnavlja mol koji je sagrađen još u doba Austro-Ugarske, umjesto planiranih 10 vezova (maksimalno) planira lučica za domicilno stanovništvo s najmanje 40 vezova

Odgovor: U Uvali Polje Planom je predviđen pristan, koji sukladno zakonskim odredbama može imati maksimalno 10 vezova. Sukladno čl. 93. stavku 4. Zakona o prostornom uređenju i gradnji (NN 76/07) i očitovanju Ministarstva zaštite okoliša, prostornog uređenja i graditeljstva (Klasa: 350-02/08-04/25; Urbroj: 531-06-08-2) od 25. veljače 2008. godine

primjedbu nije moguće prihvatiti. Međutim kroz ciljane izmjene i dopune PPIŽ vaš je zahtjev prihvaćen, tako da se planira luka otvorena za javni promet lokalnog značaja za uvalu Polje (kapacitet luke odrediti će se PPUO Medulin).

- 3) traže da se u uvali Polje u plan uvrsti lokacija za postavljanje montažnog, pokretnog objekta, za obavljanje sportsko-rekreativne djelatnosti u i na moru

Odgovor: Sukladno čl. 93. stavku 4. Zakona o prostornom uređenju i gradnji (NN 76/07) i očitovanju Ministarstva zaštite okoliša, prostornog uređenja i graditeljstva (Klasa: 350-02/08-04/25; Urbroj: 531-06-08-2) od 25. veljače 2008. godine primjedbu nije moguće prihvatiti. Nakon usvajanja ovoga Plana vaši su zahtjevi dobar pokazatelj za iniciranje izmjena i dopuna istog.

- 4) traže da se u Plan uvrste i slijedeće lokacije za prenosive (montažne) građevine koje obavljaju ugostiteljsku djelatnost (koje se već koriste): uvala Polje, uvala Njive, uvala Debeljak i lokacija Školjić (uvjeti korištenja trebaju biti isti kao i za u planu uvrštenu lokaciju „Safari bar“)

Odgovor: Vijeće MO Premantura (Klasa: 351-01/02-01/46; Urbroj: 15-04-55) se izričito protivilo novoplaniranim ugostiteljskim objektima, te se tražilo da isti budu izbačeni iz Plana. Također u istom dopisu se navelo da vijeće MO smatra da je dosta samo jedan postojeći (Safari bar). Zavod za prostorno uređenje je tada prihvatio primjedbu. Sukladno čl. 93. stavku 4. Zakona o prostornom uređenju i gradnji (NN 76/07) i očitovanju Ministarstva zaštite okoliša, prostornog uređenja i graditeljstva (Klasa: 350-02/08-04/25; Urbroj: 531-06-08-2) od 25. veljače 2008. godine primjedbu nije moguće prihvatiti.

5) posebnog rezervata u moru podržavaju samo ako se njime neće dovoditi u pitanje načini izlova koji su danas uobičajeni (parangal, mreža stajačica, udica) u tradicionalnim plovilima. Predlažu da se izlov ribe dozvoli samo domicilnom stanovništvu.

Odgovor: Mjere zaštite za posebne rezervate u moru propisane su zakonskom regulativom. Primjedbu nije moguće prihvatiti, sukladno čl. 93. stavku 4. Zakona o prostornom uređenju i gradnji (NN 76/07) i očitovanju Ministarstva zaštite okoliša, prostornog uređenja i graditeljstva (Klasa: 350-02/08-04/25; Urbroj: 531-06-08-2) od 25. veljače 2008. godine.

6. **Ines Jurašin, Selo 83, Premantura** (Klasa: 351-01/02-01/46; Urbroj: 15-08-146) od 16. 04. 2008.

Primjedba: Iskazuje osobno žaljenje i prenosi nezadovoljstvo svojih sumješтана zbog činjenice da se konačni prijedlog PPPPO pred njima našao isključivo kroz pravo javnog uvida, a ne i javne rasprave. Nadalje naglašava da je u postupku javnog uvida izostala i eventualna pomoć nadležne općine Medulin, JU Kamenjak i MO Premantura.

Odgovor: Ne stoji činjenica da se u Premanturi nije održala kvalitetna javna rasprava. Naime javna rasprava bila je održana od 16. srpnja-16. kolovoza 2004. godine. Dakle, trajala je 30 dana (najduže što propisuje Zakon). Javno izlaganje u postupku javne rasprave održalo se 21. srpnja 2004. godine u prostorijama stare škole u Premanturi na placi. Uvid u Plan mogao se izvršiti u prostorijama bivše turističke agencije Brioni d.o.o. u zgradi sjedišta općine Medulin u Medulinu, svakim radnim danom od 8-11 sati. Na mjestu uvida u Plan bile su postavljene i knjige primjedbi u tijeku javne rasprave prijedloga Plana, kao i kompletni prijedlog plana. Dana 07. 07. 2004. godine MO Premantura bio je osobno

obaviješten o održavanju javne rasprave, te mu je dostavljan kompletan grafički i tekstualni dio plana (Klasa: 351-01/02-01/46; Urbroj: 2163/01-08-01/3-04-61). Svim zainteresiranim građanima Premanture, prezentacija nacrta prijedloga plana bila je održana i 30. listopada 2003. godine u prostorijama MO Premantura, a nakon što je poglavarstvo općine Medulin odbilo prezentaciju nacrta prijedloga Plana. Još jedna prezentacija i stručna rasprava o nacrtu prijedloga plana održana je 23. 12. 2003. godine u multimedijalnom centru Luka u Puli.

Međutim, zbog obveza nastalih stupanjem na snagu novog Zakona o prostornom uređenju i gradnji (NN br. 76/07) 01. listopada 2007., javna rasprava se morala ponoviti, sukladno mišljenju Ministarstva zaštite okoliša, prostornog uređenja i graditeljstva (Klasa: 350-02/08-04/25; Urbroj: 531-06-08-2) od 25. veljače 2008. godine. Prema navedenom mišljenju, Ministarstvo posebno napominje da se u ponovljenom postupku javne rasprave treba provesti samo javni uvid bez javnog izlaganja, dok trajanje javnog uvida ne treba biti duže od 8 dana. Pravni osnov za pokretanje postupka ponovljene javne rasprave sadržan je u članku 95. st. 4. Zakona o prostornom uređenju i gradnji (NN 76/07) kojim je određeno da je nositelj izrade dužan najkasnije u roku od devet mjeseci od završetka javne rasprave donijeti prostorni plan, a nakon proteka tog roka javna rasprava se mora ponoviti, što je i učinjeno u vremenskom periodu od 31. ožujka – 07. travnja 2008. godine. Članak 93. stavak 4. Zakona o prostornom uređenju (NN 76/07) i gradnji definira da se novi prijedlozi i primjedbe na izmijenjeni prijedlog prostornog plana mogu podnositi samo u svezi s izmjenama povodom prihvaćenih primjedbi iznesenih u prvoj javnoj raspravi.

Primjedbe:

- 1) traži ukidanje prijedloga vezano za obuhvat posebnog rezervata u moru na način da se isti ima odrediti u dijelu akvatorija koji bi činio obuhvat postojećih pličina Ceja, Konjina i Fenera
- 2) traži ukidanje veličine (obuhvata) posebnog paleontološkog rezervata u moru na način da se zbog paleontološkog značaja isključivo otok Fenoliga proglasi posebnim rezervatom
- 3) traži ukidanje prijedloga o postavljanju plutajućih pontona (u nedefiniranom broju i namjeni) uz sve otoke koji se sada nalaze u predloženom obuhvatu posebnog rezervata u moru i posebnog paleontološkog rezervata.

Odgovor: Primjedbe se ne prihvaćaju, sukladno članku 93. stavak 4. Zakona o prostornom uređenju (NN 76/07) i gradnji koji definira da se novi prijedlozi i primjedbe na izmijenjeni prijedlog prostornog plana mogu podnositi samo u svezi s izmjenama povodom prihvaćenih primjedbi iznesenih u prvoj javnoj raspravi.

Na konačni prijedlog PPPPO Donji Kamenjak i medulinski arhipelag pristigle su sve potrebne suglasnosti i mišljenja nadležnih tijela kako slijedi:

- Konačna suglasnost Ministarstva zaštite okoliša, prostornog uređenja i graditeljstva, Uprave za prostorno uređenje
- Prethodno mišljenje Ministarstva regionalnog razvoja, šumarstva i vodnog gospodarstva
- Suglasnost Odsjeka za prostorno uređenje i gradnju Pula
- Suglasnost Ministarstva obrane
- Suglasnost Hrvatskih voda
- Mišljenje ministarstva poljoprivrede šumarstva i vodnoga gospodarstva
- Suglasnost Ministarstva kulture Uprave za zaštitu prirode

- Suglasnost Ministarstva kulture Uprave za zaštitu kulturne baštine konzervatorskog odjela u Puli
- Mišljenje općinskog vijeća općine Medulin
- Mišljenje Zavoda za prostorno uređenje

3/ TEKST NACRTA AKTA

Tekst nacrtu akta priložen je u privitku.

4/ FINANCIJSKA SREDSTVA POTREBNA ZA PROVEDBU OVOG ZAKLJUČKA

Financijska sredstva za provedbu ovog zaključka u 2008. godini nisu bila potrebna.

Temeljem članka 69. stavka 2. i članka 100. stavka 3. Zakona o prostornom uređenju i gradnji (NN 76/07), Programa mjera za unapređenje stanja u prostoru Istarske županije za razdoblje 2007-2011. (Službene novine IŽ br. 4/07), te članka 36. Statuta Istarske županije („Službene novine IŽ br. 9/06-II i 14/06), Županijska skupština Istarske županije na sjednici održanoj dana _____godine, donosi

ODLUKU

o donošenju Prostornog plana područja posebnih obilježja (PPPPO) Donji Kamenjak i medulinski arhipelag

Članak 1.

Donosi se Prostorni plan područja posebnih obilježja (PPPPO) Donji Kamenjak i medulinski arhipelag (u daljnjem tekstu: Plan).

Članak 2.

Elaborat Plana sastoji se od tekstualnog i grafičkog dijela, i slijedećeg je sadržaja:

A/ Tekstualno obrazloženje

I. O b r a z l o Ź e n j e

1. POLAZIŠTA

1.1. Položaj, značaj i posebnosti značajnog krajobraza Donji Kamenjak i Medulinski arhipelag

1.1.2. Osnovni podaci o stanju u prostoru

1.1.3. Prostorno razvojne i resursne značajke

1.1.3.1. Klimatske osobitosti

1.1.3.2. Hidrologija i hidrogeologija

1.1.3.3. Geološko-tektonske osobitosti i pedologija

1.1.3.4. Vegetacija

1.1.3.5. Flora i fauna

1.1.3.6. More

1.1.3.6.1. Fizičko-kemijske osobitosti

1.1.3.6.2. Sediment

1.1.3.6.3. Bentos

1.1.3.6.4. Kakvoća priobalnog mora za kupanje i rekreaciju

1.1.3.7. Naselja i stanovništvo

1.1.3.8. Gospodarstvo

1.1.3.9. Kulturna baština

1.1.3.10. Prometna, komunalna, energetska i telekomunikacijska infrastruktura

1.1.4. Planski pokazatelji i obveze iz dokumenata prostornog uređenja šireg područja i ocjena postojećih prostornih planova

1.1.5. Ocjena stanja, mogućnosti i ograničenja razvoja u odnosu na demografske i gospodarske podatke te prostorne pokazatelje

1.1.5.1. Ocjena stanja i mogućnosti u odnosu na demografske i gospodarske podatke

1.1.5.2. Ocjena stanja, mogućnosti i ograničenja razvoja u odnosu na prostorne pokazatelje

1.1.5.2.1. Osobito vrijedni dijelovi okoliša

1.1.5.2.2. Kulturna baština

2. CILJEVI PROSTORNOG RAZVOJA I UREĐENJA

2.1. Ciljevi prostornog razvoja županijskog značaja

2.1.2. Očuvanje ekološke stabilnosti i vrijednih dijelova okoliša

2.2. Ciljevi prostornog razvoja općinskog značaja

2.2.1. Odabir prostorno razvojne strukture

2.2.2. Zaštita krajobraznih i prirodnih vrijednosti i posebnosti i kulturno-povijesnih cjelina

3. PLAN PROSTORNOG UREĐENJA

- 3.1. Organizacija prostora i osnovna namjena i korištenje površina
- 3.2. Iskaz prostornih pokazatelja za namjenu površina
- 3.3. Prikaz gospodarskih djelatnosti
- 3.4. Uvjeti korištenja, uređenja i zaštite prostora
 - 3.4.1. Uvjeti korištenja, uređenja i zaštite prostora unutar značajnog krajobraza
 - 3.4.1.1. Uređivanje izletišta
 - 3.4.2. Uvjeti korištenja, uređenja i zaštite prostora unutar posebnog florističkog rezervata
 - 3.4.3. Uvjeti korištenja, uređenja i zaštite prostora unutar posebnih rezervata u moru i posebnog paleontološkog rezervata
- 3.5. Razvoj infrastrukturnih sustava
 - 3.5.1. Promet
 - 3.5.1.1. Cestovni promet
 - 3.5.1.2. Pomorski promet
 - 3.5.2. Telekomunikacije
 - 3.5.3. Vodoopskrba
 - 3.5.4. Odvodnja
 - 3.5.5. Energetika
- 3.6. Zaštita kulturne baštine
- 3.7. Sprječavanje nepovoljna utjecaja na okoliš

B/ Grafički dio

- 1. Kartografski prikaz 1.1.-Vegetacijske zajednice, mj. 1:10 000
- 2. Kartografski prikaz 1.2.-Morski bentos, mj.1:10 000
- 3. Kartografski prikaz 1.3.-Tipovi morskog dna, mj.1:10 000
- 4. Kartografski prikaz 2.1.-Namjena i korištenje prostora, mj.1:10 000
- 5. Kartografski prikaz 2.1.A - Prostori posebne namjene, mj. 1:10 000
- 6. Kartografski prikaz 2.2.-Posebni uvjeti korištenja i zaštite, mj. 1:10 000
- 7. kartografski prikaz 2.3.-Infrastrukturni sustavi, mj. 1:10 000

C/ Odredbe za provođenje

II. O d r e d b e z a p r o v o d e n j e

1. Uvjeti razgraničenja prostora prema obilježju, korištenju i namjeni
2. Uvjeti uređenja prostora
 - 2.1. Izgrađene strukture van naselja
3. Uvjeti utvrđivanja koridora ili trasa i površina prometnih i drugih infrastrukturnih sustava
 - 3.1. Cestovni promet
 - 3.2. Pomorski promet
 - 3.3. Telekomunikacije
 - 3.4. Vodoopskrba
 - 3.5. Odvodnja
 - 3.6. Energetika
4. Mjere zaštite krajobraznih i prirodnih vrijednosti i kulturno-povijesnih cjelina
 - 4.1. Mjere zaštite unutar značajnog krajobraza
 - 4.2. Mjere zaštite unutar posebnog florističkog rezervata
 - 4.3. Mjere zaštite unutar posebnih rezervata u moru i posebnog paleontološkog rezervata
 - 4.4. Mjere zaštite kulturne baštine
5. Postupanje s otpadom
6. Mjere sprječavanja nepovoljna utjecaja na okoliš
7. Primjena posebnih razvojnih i drugih mjera
8. Prijelazne i završne odredbe

O d r e d b e z a p r o v o d e n j e

Članak 3.

1. Uvjeti razgraničenja prostora prema obilježju, korištenju i namjeni

Područje Kamenjaka (južno od naselja Premantura) kao i svi otočići između Rta Kamenjak i rta Marlera su zbog svojih posebnosti proglašeni 1996. godine, temeljem Zakona o zaštiti prirode (NN 30/94, 72/94) zaštićeni krajolikom (Službene novine Istarske županije 5/96, 7/02) u površini od 394,83 ha. Sukladno Zakonu o zaštiti prirode (NN 70/05) kategorija zaštićeni krajolik preimenovana je u kategoriju zaštite značajni krajobraz. Prostor unutar obuhvata Plana namijenjen je za:

Ulazni punkt (UP)

Ulazni punkt (postojeći) je dio zemljišta namijenjen postavljanju prenosive građevine - recepcije do 12m², te opreme za nadzor ulazaka i izlazaka u zaštićeno područje.

Rekreacijsku namjenu – izletišta (I)

Izletišta su namijenjena organiziranim oblicima boravka u prirodi. Ovim planom planirano ih je 6.

Rekreacijsku namjenu - ugostiteljski sadržaj (US)

Postojeći ugostiteljski sadržaj ("Safari bar") namijenjen je pružanju ambulantnih ugostiteljskih usluga. Navedene usluge realiziraju se isključivo u prenosivim građevinama izvedenim isključivo od biološkog materijala, dok se okoliš uređuje s autohtonom vegetacijom, uz mogućnost postavljanja naprava za igru djece (dječje igralište).

Parkirališta (PA)

Parkirališta - površine za promet u mirovanju, su područja na kojima se omogućuje samo fizičko obilježavanje u prostoru, bez mogućnosti bilo kakvih građevnih intervencija. Unutar obuhvata ovoga plana predviđeno je 14 parkirališta sa planiranih 1668 parkirnih mjesta. U grafičkom prikazu plana broj 2.1.A (Prostori posebne namjene) prikazane su zone za posebne namjene koje će se koristiti za vojne aktivnosti tijekom održavanja vojnih vježbi. Unutar tih zona, ali samo tijekom održavanja vojnih vježbi, dozvoljava se kretanje i parkiranje vojnih vozila pod istim uvjetima kao što je to određeno za ostala parkirališta.

Poljoprivreda - osobito vrijedno obradivo tlo (P1)

Područja osobito vrijednog obradivog tla koriste se isključivo za poljodjelsku namjenu, i to prvenstveno za dugogodišnje nasade tradicionalnih kultura. Poljodjelska proizvodnja na ovim površinama mora se odvijati sukladno načelima i praksi organske proizvodnje hrane.

Poljoprivreda - vrijedno obradivo tlo (P2)

Područja vrijednog obradivog tla koriste se isključivo za poljodjelsku namjenu, i to prvenstveno za jedno ili višegodišnje kulture, poglavito aromatičnog i ljekovitog bilja (lavande, mažurana, origana, timijana, kadulje i sl.), ali i kao područje za ispašu stoke. Poljodjelska proizvodnja na ovim površinama mora se odvijati sukladno načelima i praksi organske proizvodnje hrane.

Ostala poljodjelska tla – pašnjaci (P3)

Ostala poljodjelska tla (pašnjaci) predstavljaju poljodjelsko zemljište kod kojeg je potrebno izvršiti limitirane mjere sanacije, radi sprječavanja daljnje erozije i pretvaranja u kamenjare. Limitirana mjera sanacije može biti:

- stvaranje novih zasada višegodišnjeg aromatičnog i ljekovitog bilja, bez terasiranja i bez irigacije, osim u području obuhvata planiranog posebnog botaničkog rezervata.

Šume posebne namjene (Š3)

Cjelokupni šumski kompleks u području obuhvata Plana tretira se kao sklop šuma posebne namjene, edukativne, rekreacijske i za potrebe obrane.

Potrebno je izbjegavati sve tehničke zahvate koji mogu dovesti do daljnje degradacije šuma u garige i kamenjare, a naročito je potrebno planirati i održavati šumske prosjeke radi protupožarne zaštite, koji moraju biti izvedeni sukladno konfiguraciji terena (sa što blažim kutem u odnosu na slojnice terena).

Šume posebne namjene unutar obuhvata Plana rješavati će se sukladno posebnom propisu za lovstvo.

Rekreacijska namjena (R)

Na površinama rekreacijske namjene u obuhvatu ovog Plana (otoci: Fenoliga, Fenera, Ceja, Bodulaš, Šekovac, Trumbuja) ne mogu se graditi građevine, već samo postavljati prenosiva oprema sezonskog karaktera (klupe, stolovi, tende).

Uređivanjem površina rekreacijske namjene ne smije se mijenjati izvorni krajobraz.

Prirodna konfiguracija obale uz površine rekreacijske namjene ne smije se mijenjati.

Pristan (P)

Pristani su postojeće građevine na otocima Ceja i Bodulaš, te uvali Polje, namijenjeni pristajanju plovila. Mogu imati max. 10 vezova. Gabariti predmetnih građevina ne smiju se mijenjati.

Zona posebne namjene (PN)

U zoni posebne namjene dozvoljavaju se vojne aktivnosti koje ne mogu ugroziti prirodne vrijednosti. Dozvoljava se rekonstrukcija i održavanje postojećih građevina u postojećim gabaritima za potrebe vojnih aktivnosti. Izgradnja van postojećih gabarita građevina dozvoljava se samo ako je to uvjetovano primjenom novih, savršenijih, sigurnijih i čistijih

tehnologija. Ne dozvoljava se nova gradnja. Zatečena postojeća infrastruktura može se rekonstruirati u cilju održavanja.

2. Uvjeti uređenja prostora

Članak 4.

2.1. Izgrađene strukture van naselja

Uređivanje izletišta i ugostiteljskog sadržaja

Na izletištima se omogućava:

uređivanje prostora s mogućnošću manjih zahvata u terenu (do \pm 0,5), izgradnja podzida i ogradnih zidova isključivo od lokalnog autohtonog kamena, zidanje niskih građevina: postolja za loženje vatre (za roštilje), postavljanje pokretnih naprava (kemijskih WC-a), postavljanje komunalne opreme (kontejnera ili kanti za otpad, sjedalica, stolova, te pojedinačnih prenosivih naprava za zaštitu od atmosferilija od isključivo autohtonog ili biomaterijala do 12,0 m² površine i to:

- na površinama izletišta do 3000m²-max. 3 prenosive naprave
- na površinama izletišta do 5000m²-max. 4 prenosive naprave
- na površinama izletišta iznad 5000m²-max. 5 prenosivih naprava

te hortikulturni zahvati isključivo autohtonim biomaterijalom i sukladno lokalnom ambijentu. Ostali uvjeti korištenja utvrđeni su u poglavljima, tj. odredbama koje se odnose na poljoprivredno i šumsko zemljište, odnosno sportsko-rekreacijske površine i promet.

Na ugostiteljskom sadržaju se omogućava:

uređivanje prostora s mogućnošću manjih zahvata u terenu (do \pm 0,5), izgradnja podzida i ogradnih zidova isključivo od lokalnog autohtonog kamena, zidanje niskih građevina: postolja za loženje vatre (za roštilje), postavljanje pokretnih naprava (kemijskih WC-a, rashladne ugostiteljske opreme i opreme za termičku obradu namirnica, rasvjete i agregata za elektroopskrbu sa spremnikom za plinsko gorivo prema posebnim propisima), postavljanje komunalne opreme (kontejnera ili kanti za otpad, sjedalica, stolova, pojedinačnih prenosivih naprava za zaštitu od atmosferilija od isključivo autohtonog ili biomaterijala do 12,0 m² površine), te hortikulturni zahvati isključivo autohtonim biomaterijalom i sukladno lokalnom ambijentu.

3. Uvjeti utvrđivanja koridora ili trasa i površina prometnih i drugih infrastrukturnih sustava

Članak 5.

3.1. Cestovni promet

Na području obuhvata Plana ne predviđa se izgradnja novih razvrstanih prometnica, kao ni nerazvrstanih prometnica s asfaltnim zastorom.

Nerazvrstane prometnice s makadamskim zastorom predviđaju se ovim Planom kao javne prometnice, a ostale prometnice kao zemljani poljski putevi (koji se mogu djelomično sanirati kamenim agregatom).

Ovim se Planom predviđa zatvaranje određenog dijela nerazvrstanih prometnica za javni kolni promet, a i nadalje se omogućuje kretanje pješaka, te vozila bez motornog pogona.

Na području obuhvata plana predviđaju se tri vrste prometnica pod slijedećim uvjetima korištenja:

Putevi za službene osobe

Putevi za službene osobe namjenjeni su samo za kretanje vozila službenih osoba (nadzorna služba, policija, vatrogasci, hrvatska vojska i sl.), te za pješake i vozila bez motornog pogona.

Putevi za vojni promet

Putevi za vojni promet su u funkciji vojnih potreba u zahvatu zona posebne namjene. Na grafičkom prikazu plana 2.1.A (Prostori posebne namjene) označene su zone za vojne aktivnosti unutar kojih se koriste svi postojeći putevi. Te su zone međusobno povezane glavnim i pomoćnim putevima za vojne potrebe.

Putevi za posjetitelje

Putevi za posjetitelje namjenjeni su kretanju svih vrsta motornih vozila bez motornog pogona, kao i za pješake.

Putevi za sanaciju i zatvaranje - putevi zabranjeni za promet

Ovi putevi se u potpunosti zatvaraju za kolni promet, a njihove površine se rekultiviraju biološkim metodama. Nalaze se uglavnom u području obuhvata predloženog posebnog florističkog rezervata, odnosno u područjima u kojima bi njihovo daljnje korištenje za javni promet motornim vozilima moglo uzrokovati eroziju i daljnju degradaciju staništa. Takvi putevi se mogu ostaviti isključivo kao pješački putevi ukoliko omogućavaju pristup vlasnika na katastarske čestice.

U obuhvatu ovog plana ostali putevi koji su utvrđeni kao sastavne katastarske čestice mogu biti korištene od strane službenih osoba i vlasnika zemljišta na koja se pristupa s tih puteva, ali bez mogućnosti kolnog prometa motornim vozilima.

Članak 6.

3.2. Pomorski promet

Pomorski promet, u području obuhvata plana odvijati će se kao:

- pomorski promet u preplovu (prema lukama smještenima sjeverno u odnosu na obuhvat Plana)
- javni prijevoz morem (taxi-boat i izletnički brodovi do 25 m dužine)
- ciljani promet - privez na pristane u luci Polje i otocima Ceja i Bodulaš

Nadzor nad obavljanjem prometa na moru obavljati će nadležna lučka kapetanija i nadzorna služba nadležne javne ustanove na moru.

Članak 7.

3.3. Telekomunikacije

Fiksna telekomunikacijska mreža

Na području obuhvata Plana predviđena je izgradnja slijedećeg telekomunikacijskog objekta:

- dio dionice planiranog međunarodnog/državnog Jadranskog podmorskog svjetlovoda (optičkog kabela) i to u sjevernom dijelu akvatorija obuhvata Plana, između otoka Ceja i Bodulaš

Mobilna telekomunikacijska mreža

Na području obuhvata Plana ne predviđa se izgradnja bilo kakvih građevina za potrebe mobilnih telekomunikacijskih mreža.

Članak 8.

3.4. Vodoopskrba

Opskrba vodom za izletišta i ugostiteljski sadržaj rješavat će se dovozom vode autocisternama, a voda će se deponirati u prenosive spremnike.

Članak 9.

3.5. Odvodnja

Odvodnja otpadnih voda

Za područje obuhvata Plana utvrđuje se koncepcija odvodnje otpadnih voda na slijedećoj postavci:

- planirani uređaj za pročišćavanje otpadnih voda za naselje Premantura. U prvoj fazi uređaj se predviđa kao mehanički, dok bi druga faza bila biološka. Uređaj se planira na području Glavica, na samoj granici obuhvata plana

Odvodnja oborinskih voda

Oborinske vode na području obuhvata Plana mogu se prikupljati samo s krovnih površina i upuštati u tlo putem upojnog bunara.

Niti na kojem dijelu obuhvata Plana ne predviđa se izgradnja oborinske kanalizacije za otvorene površine (parkirališta, izletišta, ugostiteljski sadržaj).

Članak 10.

3.6. Energetika

Na području obuhvata Plana ne predviđa se izgradnja novih infrastrukturnih priključaka.

4. Mjere zaštite krajobraznih i prirodnih vrijednosti i kulturno-povijesnih cjelina

Članak 11.

4.1. Mjere zaštite unutar značajnog krajobraza

Krajobrazna zaštita provoditi će se slijedećim mjerama:

- zabranom unošenja alohtonih biljnih i životinjskih vrsta
- zabranom promjene konfiguracije morske obale
- zabranom rušenja i odnošenja materijala postojećih suhozida
- zabranom korištenja neautohtonih građevnih materijala
- zabranom kretanja vozila izvan Planom utvrđenih prometnica i probijanja novih, nelegalnih prometnica
- zabranom čiste sječe i neplanskog korištenja šuma borovih kultura i hrasta crnike
- aktivnim korištenjem poljodjelskih površina, sukladno odredbama ovog Plana

Članak 12.

4.2. Mjere zaštite unutar posebnog florističkog rezervata

Zahvati u cilju zaštite

A) Kontrola sukcesije

- na pašnjačkim površinama i unutar bušika (gariga) uvesti redovitu i kontroliranu ispašu (vrstu i broj životinja; dinamiku ispaše utvrditi planom upravljanja i godišnjim programom zaštite, očuvanja, korištenja i promicanja posebnog florističkog rezervata)
- kontrolirano uklanjanje vrsta koje učestvuju u obrastanju gariga (*Juniperus oxycedrus*, šumske vrste)
- kontrola obrastanja prema obali na nalazištu *Convolvulus lineatus* i *Antemis tomentosa*
- uklanjanje i kontrola alohtonih vrsta:

pajasen (*Ailanthus altissima*)
akacija (*Robinia pseudacacia*)
glicinia (*Wistaria sinensis*)
gledičija (*Gleditschia triacanthos*)
japanska sofora (*Sophora japonica*)

- ograničeno paljenje; pored nekih povoljnih posljedica, zbog radikalnog narušavanja bioraznolikosti, preporuča se samo u krajnjoj nuždi

B) Ograničavanje pristupa

- limitiranje broja vozila
- zabrana prometovanja unutar botaničkog rezervata, osim po pristupnom putu do parkirališta
- postupnim ponovnim podizanjem suhozida zapriječiti motornim vozilima pristup na travnjačke površine, te na rt Franina svim osobama, osim znanstvenim grupama pod posebnim uvjetima nadležne javne ustanove, zbog mogućnosti eutrofikacije staništa

C) Zabrane

- zabrana branja, oštećivanja i sakupljanja svih biljnih vrsta, osim za znanstvene potrebe
- zabrana sabiranja i lova kukaca, gmazova, vodozemaca, ptica i sisavaca, kao i svih ostalih životinja, osim za znanstvene potrebe
- zabrana unošenja alohtonih vrsta
- zabrana pošumljavanja travnjačkih površina

D) Područja u kojima se odvijaju vojne aktivnosti od posebne važnosti za obranu

Planom upravljanja posebnim florističkim rezervatom, u cilju povišenja biološke raznolikosti, predvidjeti bavljenje lokalnog stanovništva ekstenzivnim oblicima poljoprivredne proizvodnje (uključujući i stočarenje); potpuna zabrana sredstava za zaštitu bilja; (kontrolni mehanizmi: državni i županijski poticaji za poljoprivrednu proizvodnju).

Članak 13.

4.3. Mjere zaštite unutar posebnih rezervata u moru i posebnog paleontološkog rezervata

Unutar posebnih rezervata u moru i posebnog paleontološkog rezervata ograničava se:

- sportsko-rekreacijsko ronjenje samo na organizirane grupe u pratnji voditelja ronjenja uz potrebno dopuštenje prema posebnom propisu
- podvodni sportski ribolov uz dopuštenje prema posebnom propisu
- brzina plovila na 6 čv. osim za plovila nadležnih službi u interventnim situacijama
- Uredbom o zaštiti, tj. planovima upravljanja posebnim rezervatima u moru može se dozvoliti i postavljanje pokretnih (plutajućih) pontona na svim otocima koji ulaze u obuhvat ovog plana, osim na dijelovima akvatorija na kojima je utvrđeno stanište posidonije

Unutar posebnog rezervata u moru i posebnog paleontološkog rezervata zabranjuje se:

- ispuštanje bilo koje vrste otpada s plovila
- stavljanje u promet i korištenje štetnih antivegetativnih samopolirajućih organokositrenih polimernih premaza na bazi 3-butilkositra za plovila, plutajuće i nepomične odobalne objekte
- uvođenje stranih vrsta flore i faune
- iznošenje i stavljanje u promet vrsta koje obitavaju u području obuhvata zaštite, osim ako za to ne postoje posebna dopuštenja po posebnom propisu
- bilo kakvo mijenjanje i uništavanje litološke podloge ili pomicanje i odnošenje paleontoloških ostataka osim s dozvolom nadležne konzervatorske službe
- sidrenje svim vrstama plovila osim plovila nadležne službe po posebnom propisu. Sidrišta koja su ucrtana u važećim pomorskim kartama, mogu se u smislu ovoga plana koristiti samo kao privremena skloništa u slučaju nevremena.
- obavljanje gospodarskog ribolova svim tehnikama koje bi mogle na bilo koji način uništiti staništa u predloženom obliku zaštite, te uznemiriti i uništiti stanište flore i faune koja je u različitim stadijima razvoja na bilo koji način vezana za njih

Članak 14.

4.4. Mjere zaštite kulturne baštine

Kao mjere zaštite bogate kulturne baštine na području obuhvata Plana obvezuje se:

- na svim područjima koja su na priloženoj karti označena kao arheološki lokaliteti osigurati arheološki nadzor pri zemljanim radovima prilikom izgradnje bilo koje vrste
- sve gradine bi trebalo izuzeti od bilo kakvih zahvata, posebice Kastri na Premanturskom poluotoku. Kod gradina potrebno je vrednovati i njihovu vizualnu komponentu tj. dominaciju nad određenim područjem.
- ako se pri izvođenju bilo kakvih zahvata koji se obavljaju na površini ili ispod površine tla, na kopnu, u vodi ili u moru naiđe na arheološko nalazište ili nalaze, osoba koja

izvodi zahvate dužna je prekinuti radove i o nalazu bez odgađanja obavijestiti nadležno tijelo

- ovisno o rezultatima arheološkog nadzora, nadzor može prerasti u zaštitno arheološko istraživanje koje može uvjetovati izmjenu projekta ili potpunu zabranu izvođenja radova radi zaštite arheološke baštine
- uvjetuje se arheološko rekognosciranje i arheološko istraživanje za infrastrukturne zahvate pod morem (telekomunikacijski kabel)
- budući da se gotovo cijeli akvatorij Općine Medulin nalazi unutar zaštićene hidroarheološke zone na njega se primjenjuju čl. 45-50 Zakona i odredbe Pravilnika o uvjetima za obavljanje arheološkog istraživanja spomenika kulture na morskom dnu ili morskom podzemlju unutarnjih morskih voda i teritorijalnog mora Republike Hrvatske (NN 94/98).

Članak 15.

5. Postupanje s otpadom

Provođenje mjera za postupanje s otpadom osigurava nadležna javna ustanova. Ustanova osigurava i označava mjesta za odlaganje otpada (kontejneri) sukladno Mjerama zaštite. Odlaganje otpada na mjestima koja za to nisu predviđena strogo se zabranjuje.

Članak 16.

6. Mjere sprječavanja nepovoljna utjecaja na okoliš

Spriječavanje nepovoljnih utjecaja na okoliš sastoji se od slijedećih mjera:

Opće mjere

- zabrane izgradnje građevina za koje je po posebnom propisu potrebna građevna dozvola
- zabrane izgradnje bilo kakvih izvora ionizirajućeg ili neionizirajućeg zračenja (bazne postaje GSM i sl.)
- zabrane čišćenja i pranja vozila, te ispuštanja mineralnih ulja i sl.,
- zabrane korištenja sintetskih pesticida, insekticida, mineralnih gnojiva i sl.,
- zabrane unosa genetski modificiranih vrsta i organizama na poljoprivredne površine
- u zaštićenom području je dopušteno izvođenje vojnih vježbi, i drugih vojnih aktivnosti na način kojim se ne ugrožavaju prirodne vrijednosti.

Mjere zaštite od požara

Mjere zaštite od požara organiziraju i provode pravne i fizičke osobe koje obavljaju gospodarsku djelatnost, te vlasnici, odnosno korisnici građevina, građevinskih dijelova i prostora na području obuhvata ovog plana, u suradnji s nadležnom javnom ustanovom. Mjere zaštite od požara organiziraju se i provode u suradnji s javnim vatrogasnim postrojbama i dobrovoljnim vatrogasnim društvima.

Radi preventivne zaštite od požara JU će u suradnji s "Hrvatskim šumama" i drugim pravnim i fizičkim osobama koje obavljaju dopuštenu djelatnost unutar obuhvata plana organizirati i osigurati:

-stalnu-motrilačko dojavnu službu

-ispravnost uređaja za gašenje požara i stalno tehničko osuvremenjavanje

-stalnu prohodnost puteva i staza kroz šumsko zemljište

-zabranu loženja vatre izvan mjesta koja su posebno označena i namijenjena za tu namjenu

-zabrana loženja vatre unutar posebnog florističkog rezervata

Mjere zaštite

Provođenje zaštite u zaštićenim područjima potrebno je uspostaviti kako za kopneni, tako i za morski dio donošenjem planova upravljanja za razdoblje od 10 godina, godišnjih programa zaštite, očuvanja, korištenja i promicanja zaštićenih područja.

Neposredni nadzor na područjima pod zaštitom obavljati će se temeljem Zakona o zaštiti prirode.

Članak 17.

7. Primjena posebnih razvojnih i drugih mjera

Dio prihoda nadležne javne ustanove koji se ostvaruje na području obuhvata ovog plana namjenski će se koristiti za poticanje organskog poljodjelstva unutar obuhvata Plana, kao i za uzgoj stoke sukladno pravilima i praksi organske poljoprivrede.

Šume posebne namjene unutar obuhvata Plana moraju se izuzeti iz lovno-gospodarske osnove, jer područje rta Kamenjak čini potpuno izdvojenu cjelinu od drugih dijelova lovnih područja južne Istre, te su zbog smještaja naselja Premantura i postojećih i planiranih turističkih zona spriječene sve migracije lovne divljači s tog područja.

Članak 18.

8. Prijelazne i završne odredbe

Prirodno vrijedna područja, temeljem ovog Plana ili Prostornog plana uređenja (PPU) općine Medulin zaštitit će se u kategorijama zaštite posebni floristički rezervat, posebni rezervati u moru i posebni paleontološki rezervat.

Članak 19.

Tiskani izvornici Plana čuvaju se u arhivi Stručne službe Poglavarstva i Skupštine Istarske županije (1 izvornik), Upravnom odjelu za održivi razvoj Istarske županije (1 izvornik), Zavodu za prostorno uređenje Istarske županije (1 izvornik), Općini Medulin (1 izvornik), Gradu Puli-Upravnom odjelu za prostorno uređenje, Odsjek za gradnju (1 izvornik), Ministarstvu obrane, Upravi za materijalne resurse, Službi za nekretnine, graditeljstvo i zaštitu okoliša (1 izvornik), Ministarstvu kulture, Upravi za zaštitu kulturne baštine,

Konzervatorskom odjelu u Puli (1 izvornik) dok se tri izvornika (3) dostavljaju Ministarstvu zaštite okoliša, prostornog uređenja i graditeljstva RH.

Članak 20.

Ova Odluka stupa na snagu osmog dana nakon objave u "Službenim novinama" Istarske županije.

Klasa:
Urbroj:
Pazin,

Županijska skupština Istarske županije

Predsjednik
Anton Peruško

**Naziv plana: PROSTORNI PLAN PODRUČJA POSEBNIH OBILJEŽJA
DONJI KAMENJAK I MEDULINSKI ARHIPELAG**

Naručitelj plana: ISTARSKA ŽUPANIJA

Predsjednik Skupštine Istarske županije: Anton Peruško

Župan: Ivan Jakovčić

Nositelj izrade plana: POGLAVARSTVO ISTARSKE ŽUPANIJE

**Izrađivač plana: ZAVOD ZA PROSTORNO UREĐENJE ISTARSKE
ŽUPANIJE**

Koordinator izrade plana: Ingrid Paljar, dipl. ing. arh.

Voditelj izrade plana: Ingrid Paljar, dipl. ing. arh.

**Stručni tim u izradi plana: Zdenko Kovač, dipl. ing. arh.
mr. sc. Latinka Janjanin, dipl. ing. biol.
Tatjana Brajnović-Sirola, dipl. ing. arh.
Gordana Kuhar, dipl. ing. građ.
Slavko Brana, dipl. ing. šum.
Bruno Nefat, dipl. ing. arh.**

S A D R Ź A J

I. O b r a z l o Ź e n j e

1. POLAZIŠTA

1.1. Položaj, značaj i posebnosti značajnog krajobraza Donji Kamenjak i Medulinski arhipelag

1.1.2. Osnovni podaci o stanju u prostoru

1.1.3. Prostorno razvojne i resursne značajke

1.1.3.1. Klimatske osobitosti

1.1.3.2. Hidrologija i hidrogeologija

1.1.3.3. Geološko-tektonske osobitosti i pedologija

1.1.3.4. Vegetacija

1.1.3.5. Flora i fauna

1.1.3.6. More

1.1.3.6.1. Fizičko-kemijske osobitosti

1.1.3.6.2. Sediment

1.1.3.6.3. Bentos

1.1.3.6.4. Kakvoća priobalnog mora za kupanje i rekreaciju

1.1.3.7. Naselja i stanovništvo

1.1.3.8. Gospodarstvo

1.1.3.9. Kulturna baština

1.1.3.10. Prometna, komunalna, energetska i telekomunikacijska infrastruktura

1.1.4. Planski pokazatelji i obveze iz dokumenata prostornog uređenja šireg područja i ocjena postojećih prostornih planova

1.1.5. Ocjena stanja, mogućnosti i ograničenja razvoja u odnosu na demografske i gospodarske podatke te prostorne pokazatelje

1.1.5.1. Ocjena stanja i mogućnosti u odnosu na demografske i gospodarske podatke

1.1.5.2. Ocjena stanja, mogućnosti i ograničenja razvoja u odnosu na prostorne pokazatelje

1.1.5.2.1. Osobito vrijedni dijelovi okoliša

1.1.5.2.2. Kulturna baština

2. CILJEVI PROSTORNOG RAZVOJA I UREĐENJA

2.1. Ciljevi prostornog razvoja županijskog značaja

2.1.2. Očuvanje ekološke stabilnosti i vrijednih dijelova okoliša

2.2. Ciljevi prostornog razvoja općinskog značaja

2.2.1. Odabir prostorno razvojne strukture

2.2.2. Zaštita krajobraznih i prirodnih vrijednosti i posebnosti i kulturno-povijesnih cjelina

3. PLAN PROSTORNOG UREĐENJA

3.1. Organizacija prostora i osnovna namjena i korištenje površina

3.2. Iskaz prostornih pokazatelja za namjenu površina

3.3. Prikaz gospodarskih djelatnosti

3.4. Uvjeti korištenja, uređenja i zaštite prostora

3.4.1. Uvjeti korištenja, uređenja i zaštite prostora unutar značajnog krajobraza

3.4.1.1. Uređivanje izletišta

3.4.2. Uvjeti korištenja, uređenja i zaštite prostora unutar posebnog florističkog rezervata

3.4.3. Uvjeti korištenja, uređenja i zaštite prostora unutar posebnih rezervata

u moru i posebnog paleontološkog rezervata

3.5. Razvoj infrastrukturnih sustava

3.5.1. Promet

3.5.1.1. Cestovni promet

3.5.1.2. Pomorski promet

3.5.2. Telekomunikacije

3.5.3. Vodoopskrba

3.5.4. Odvodnja

3.5.5. Energetika

3.6. Zaštita kulturne baštine

3.7. Sprječavanje nepovoljna utjecaja na okoliš

II. O d r e d b e z a p r o v o d e n j e

1. Uvjeti razgraničenja prostora prema obilježju, korištenju i namjeni

2. Uvjeti uređenja prostora

2.1. Izgrađene strukture van naselja

3. Uvjeti utvrđivanja koridora ili trasa i površina prometnih i drugih infrastrukturnih sustava

3.1. Cestovni promet

3.2. Pomorski promet

3.3. Telekomunikacije

3.4. Vodoopskrba

3.5. Odvodnja

3.6. Energetika

4. Mjere zaštite krajobraznih i prirodnih vrijednosti i kulturno-povijesnih cjelina

- 4.1. Mjere zaštite unutar značajnog krajobraza**
- 4.2. Mjere zaštite unutar posebnog florističkog rezervata**
- 4.3. Mjere zaštite unutar posebnih rezervata u moru i posebnog paleontološkog rezervata**
- 4.4. Mjere zaštite kulturne baštine**
- 5. Postupanje s otpadom**
- 6. Mjere sprječavanja nepovoljna utjecaja na okoliš**
- 7. Primjena posebnih razvojnih i drugih mjera**
- 8. Prijelazne i završne odredbe**

I. O b r a z l o Ź e n j e

1. POLAZIŠTA

1.1. Položaj, značaj i posebnosti značajnog krajobraza Donji Kamenjak i medulinski arhipelag

Izrada Prostornog plana područja posebnih obilježja (PPPO) Donji Kamenjak i medulinski arhipelag definirana je odredbom članka 116. Prostornog plana Istarske županije (Službene novine Istarske županije 2/02, 1/05,4/05,14/05-pročišćeni tekst, 10/08), kartografskim prilogom broj 3.4 PPIŽ-a (Uvjeti korištenja i zaštite prostora-Područja primjene posebnih mjera uređenja i zaštite), te Programom mjera za unapređenje stanja u Prostoru Istarske županije (Službene novine Istarske županije 4/07).

Rijetka su područja Mediterana, gdje na maloj površini nalazimo tako mnogo prirodnih dragocjenosti. Upravo je Kamenjak, najjužniji dio istarskog poluotoka, jedno od takvih - krajobrazno, floristički, paleontološko i morsko vrijedno područje. Stoga je područje Kamenjaka (južno od naselja Premantura) uključivši i sve otočiće između Rta Kamenjak i rta Marlere zbog svojih posebnosti proglašeno 1996. godine, temeljem Zakona o zaštiti prirode (NN 30/94, 72/94) zaštićenim krajolikom (Službene novine Istarske županije 5/96, 7/02) u površini od 394,83 ha.

Sukladno Zakonu o zaštiti prirode (NN 70/05) kategorija zaštićeni krajolik preimenovana je u kategoriju zaštite značajni krajobraz.

Značajni krajobraz predstavlja prirodni ili kultivirani predjel velike krajobrazne vrijednosti i biološke raznolikosti ili kulturno-povijesne vrijednosti, ili krajobraz očuvanih jedinstvenih

obilježja karakterističnih za pojedino područje. Ova kategorija zaštite namijenjena je odmoru i rekreaciji.

Od 1997. godine, županijska javna ustanova za zaštićene dijelove prirode „Natura Histrica“, zajedno s općinom Medulin i turističkom zajednicom općine Medulin, pokrenula je uspješan model mjera zaštite, a područje Donjeg Kamenjaka i medulinskog arhipelaga postalo je prvo zaštićeno područje u Istarskoj županiji u kojem je uspostavljen nadzor. Provedene aktivnosti zaustavile su negativne trendove bespravne gradnje, odlaganja otpada, kao i tradicionalnog divljeg kampiranja. Uspostavljen je 24-satni protupožarni nadzor, redovito se čisti obalni pojas, područje se oprema kemijskim WC-ima, putokazima, tabelama, saniraju se divlji putovi, trasira se mountain bike staza. Nadzor nad područjem zaštite proveden je osposobljavanjem ekipe nadzornika na terenu, postavljanjem ulaznih punktova i rampi, te nužne logistike za provođenje nadzora. Osnivanjem općinske ustanove za upravljanje zaštićenim područjima prirode na području općine Medulin, sukladno Zakonu o zaštiti prirode (NN 162/03; čl. 171. st.9) prestalo je pravo upravljanja „Nature Histrice“, a pravo upravljanja stekla je javna ustanova općine Medulin „Kamenjak“. Ista upravlja područjem od 2004. godine.

Uz već postojeću kategoriju zaštite (značajni krajobraz), ovim planom predviđaju se i tri nove kategorije zaštite: posebni rezervat u moru, posebni paleontološki rezervat, te posebni floristički rezervat.

Obuhvat ovog Plana u cijelosti se nalazi na području Općine Medulin, a u akvatorijalnom dijelu graniči s Općinom Ližnjan.

Obuhvat ovog plana u sastavu je katastarske općine Premantura i statističkog naselja Premantura.

Na području obuhvata ovog Plana nema stalnih naselja. Premantura, kao najbliže naselje, nalazi se na samoj granici zaštićenog dijela prirode.

1.1.2. Osnovni podaci o stanju u prostoru (tablica 1.)

POSTOJEĆA NAMJENA	POVRŠINA (ha)	POSTOTAK (%)
Prirodni travnjaci	77,3	19,57
Prijelazno područje šume i makije	86,0	21,78
Kompleksi kultiviranih parcela	36,4	9,21
Nenavodnjavano obradivo zemljište	30,0	7,59
Sklerofilna vegetacija	110,5	27,98
Crnogorična šuma	52,1	13,19
Sportsko-rekreacijske površine i ostalo	2,5	0,63
UKUPNO	394,83	100

Napomena: analiza postojećeg stanja korištenja zemljišta učinjena je sukladno CORINE Land use metodologiji Europske unije

1.1.3. Prostorno razvojne i resursne značajke

1.1.3.1. Klimatske osobitosti

Obzirom da je okružen gotovo sa svih strana morem, klimatski, rt Kamenjak ima osobine otoka. Mjerenja količine oborina započela su na rtu Kamenjak 1997. Ukupna godišnja količina oborina na rtu Kamenjak (213 mm) višestruko je manja od iste u vrlo bliskim mjernim postajama Pula i Medulin (872 mm). Rt Kamenjak svoju posebnost duguje klimatskim faktorima. Prema mjesečnim kišnim faktorima (Gračanin, 1950) rt Kamenjak pripada aridnoj klimi, dok Pula i Medulin pripadaju semiaridnoj. Najviše oborina pojavljuje se od listopada do prosinca, a najmanje u periodu svibanj-kolovoz. Srednja godišnja temperatura zraka za poluotok Premantura iznosi 13.5°C, s maksimumom u srpnju (srednja 23.3°C) i minimumom u siječnju (srednja 5.6°C). Sunce sja prosječno 2 300 sati ili oko 6.5 sati dnevno (prosječno oko 10). Relativna vlažnost zraka iznosi u prosjeku godišnje 72%, od najmanje 66% u srpnju, do najviše 78% u prosincu.

Brzina i smjer vjetera mijenja se u vrlo kratkom vremenu, dok se događa da temperature zajedno s vlagom zraka u određenim vremenskim situacijama tijekom cijelog dana imaju vrlo male ili gotovo nikakve amplitude. Najvažniji vjetrovi su jugo, bura i maestral. Ljeti prevladavaju vjetrovi N i NW, a zimi NE vjetrovi. Bura najviše puše u zimskim mjesecima.

1.1.3.2. Hidrologija i hidrogeologija

Imajući u vidu da je čitavo područje južne Istre izgrađeno od karbonatnih stijena koje su raspucane i krasificirane, slobodno se može reći da predstavljaju povoljnu sredinu za formiranje podzemnih voda. Tako, A. Magdalenić (1993.), P. Urumović (1996.), drže da se na području južne Istre, tj. premanturskog poluotoka koji je obuhvaćen ovim planom mogu izdvojiti dobro propusne naslage vapnenca.

Tijekom 1996. godine izrađen je Katastar bušenih zdenaca južne Istre, kojim je utvrđeno da unutar obuhvata ovoga plana postoji 129 bušenih zdenaca koji su se koristili za opću uporabu na postojećim katastarskim česticama.

Tijekom navedenih istraživanja nije bilo mogućnosti mjerenja razina podzemnih voda, ali generalno gledajući za vrijeme kišnog perioda (povoljni hidrološki uvjeti) dolazi do laganog podizanja razina i brzog pražnjenja preko brojnih povremenih izvora manjeg kapaciteta prvenstveno u ljetnim mjesecima.

1.1.3.3. Geološko-tektonske osobitosti i pedologija

Poluotok Kamenjak izgrađen je od gornjokrednih vapnenaca. Od rta Munat do uvale Polje, te središnjim dijelom polutoka sve do južnog dijela, protežu se vapnenci s amonitima. Na njih se nadovezuju u uskom pojasu od rta Runke do uvale Polje, te dalje zapadnim i južnim dijelom poluotoka, pločasti vapnenci sa ulošcima čerta. Dalje prema zapadu do Gradine rasprostiru se rudistni vapnenci. Jugoistočni dijelovi poluotoka izgrađeni su također od rudistnih vapnenaca (Polšak, 1964). U uvalama Polje, Njive, Šambučeja i Debeljak, te na južnom dijelu od Kršina do rta Franina vapnenci su djelomično preslojeni kvartarnim naslagama pijeska, moguće, eolskog porijekla. (Polšak, 1964; Bognar, A. & all., 1983).

Oko Premanture i dalje do uvale Polje, te u uvali Šambućeja dolaze eutrično smeđa tla na eolskom nanosu i reliktnoj crvenici, tipična i antropogenizirana (60%). Slijede lesivirana tla na eolskom nanosu, tipična i antropogenizirana (20%), te rigolana tla (20%). Zapadno i jugoistočno od Premanture, te južno od uvale Polje dolaze smeđa tla na vapnencima, tipična i plitka (60%). Slijede koluvijalna karbonatna i eutrično smeđa tla u vrtačama, dijelom antropogenizirana (20%). Manjim dijelom dolazi tipična plitka crvenica (10%), te gole vapnenačke stijene (10%). (Škoric & all., 1987).

1.1.3.4. Vegetacija

U biljnogeografskom pogledu, područje Rta Kamenjak pripada sredozemnoj ili mediteranskoj vegetacijskoj regiji. Unutar ove regije luči se eumediteranski pojas kojeg karakterizira vazdazelena vegetacija asocijacije hrasta crnike sa crnim jasenom (*As. Orno-Quercetum ilicis*). Obzirom da se na području obuhvata ovog plana radi o poluprirodnom i antropogeno vrlo izmijenjenom ambijentu, biljne zajednice unutar obuhvata jedva da se mogu diferencirati.

Od klimazonalne zajednice hrasta crnike i crnog jasena ostali su samo pojedinačni primjerci hrasta crnike (*Quercus ilex*).

Garizi na području Kamenjaka nastali su degradacijom zajednice hrasta crnike i crnog jasena, te pripadaju asocijaciji bušina i velikog vrijesa (*As. Cisto-Ericetum arborae*). Ta je zajednica najvećim dijelom vezana za isprana i dekalCIFirana tla. Najveći dio te zajednice ima otvoreni sklop sa mnogo heliofilnih elemenata. Na području Donjeg Kamenjaka zauzima površinu od 44,21 ha.

S aspekta ugroženosti i zaštite značajan je posebno obalni rub sa halofilnom florom. Obalne grebene, u zoni izravnog djelovanja morskih valova obraštavaju obalne halofilne zajednice u površini od 53,45 ha. Zajednice su sastavljene od malog broja vrsta, koje su veoma stalne i stabilne, te prilagođene ekstremnim uvjetima koji vladaju na obalnim grebenima. Šljunkovite slane obale otoka medulinskog arhipelaga i djelomično Donjeg Kamenjaka naseljavaju elementi zajednice *Euphorbio-Glaucietum petrosum* i zajednice *Statice-Artemisietum coerulescentis*.

Sastojine šmrike (*Juniperus oxycedrus*) pojavljuju se na površini od 72,60 ha, te na pojedinim mjestima suhих travnjaka pokazuju obraštavanje prema garizima i makiji.

Sastojine alepskog i crnog bora (*Pinus halepensis*, *Pinus nigra*) nisu autohtone vrste za Kamenjak, nego alohtone (unešene). Pokrivaju površinu od 78,16 ha. Ove introducirane vrste pojavljuju se uz samu obalu, te imaju veoma veliku estetsku i rekreativnu funkciju.

Suhi travnjaci na području Donjeg Kamenjaka zauzimaju najveću površinu od 93,73 ha. Isti se pojavljuju i na svim otocima (Trumbuja, Ceja, Fenera, Fenoliga, Šekovac, Bodulaš). Vegetacija otoka pripada pašnjačkoj zajednici kršina i vlasaste metlače (*Chrysopogoni-Airetum capillaris tipicum*).

Poljoprivredne površine nekada su bile intenzivno obrađivane, dok su danas uglavnom zapuštene i prepuštene obrastanju. Zauzimaju površinu od 58,49 ha.

Požarišta unutar obuhvata Donjeg Kamenjaka zauzimaju površinu od 0,41 ha.

Od ostalih introduciranih vrsta mogu se uočiti pojedinačni primjerci primorskog bora (*Pinus pinaster*), pinije (*Pinus pinea*), bagrema (*Robinia pseudacacia*), žljezdastog jasena (*Ailanthus altissima*), te poljskog brijesta (*Ulmus minor*).

1.1.3.5. Flora i fauna

Flora južne Istre je relativno dobro istražena (Tommasini, 1873a, 1873b; Neugebauer, 1875; Freyn, 1877, 1881; Mezzena, 1986; Topić & Šegulja, 2000). Unatoč tome, u zadnje vrijeme, pronađene su ovdje neke nove i zanimljive biljne vrste. Starije procjene ugroženosti date su prema Crvenoj knjizi biljnih vrsta Republike Hrvatske (Šugar, 1994). Nove procjene ugroženosti napravljene su preme uputama IUCN SSC (IUCN, 2001; Nikolić, 2001).

Za područje obuhvata ovoga plana utvrđeno je 550 biljnih vrsta. Tri svojite imaju ovdje jedino nalazište u Hrvatskoj (*Convolvulus lineatus*, *Anthemis tomentosa*, *Cicendia filiformis*), dok se 35 svojiti nalaze na Crvenom popisu ugroženih biljnih vrsta RH. Najznačajnije bilje vrste izdvojene su kako slijedi.

***Ophioglossum lusitanicum* L.**

zimski jednolist, portugalski jednolist

Rasprostranjena, ali posvuda rijetka u europskim mjerilima (Jalas & Suominen, 1972), ova izuzetno ugrožena biljna vrsta smatrana je izumrlom ili nestalom u flori Hrvatske (Hršak, 1994; Marković, 1994). Slovenski autori nalazili su je rijetko oko Volmi (Mayer, 1975-Hb. ZA, Wraber, 2001). Visianiev podatak o nalasku ove vrste na otoku Sv. Klement, nije kasnije potvrđen (Visiani, 1852). Manji broj sterilnih primjeraka lociran je 2000. godine na Kamenjaku (Kaligarič, pers. com.). Tri manje, vitalne, populacije locirane su na Kamenjaku, a niti jedna populacija nema više od 200 jedinki. Broj fertilnih jedinki je oko 10% (Brana, 2002). Na Kamenjaku je zabilježen na slijedećim lokacijama: Tolnica, Škara, između uvale Debeljak i uvale Češljevica. Kritično ugrožena vrsta CR C2a(i).

***Anthemis tomentosa* L.**

jarmen pustenasti

Rijetka, mediteranska vrsta, poznata iz Grčke, Turske, Italije i Sicilije (Fernandes, 1975a, 1975b, 1976). Male populacije na rtu Franina (Topić, Šegulja & Ilijanić, 1997).

Na rtu Kršine, gdje je navodi Tommasini (Tommasini, 1873: 174, 225, sub A. peregrina), a zatim i Freyn (Freyn, 1877: 360, sub A. peregrina) nije više potvrđena. Najsjevernije nalazište ove vrste u Mediteranu. Vrsta na Kamenjaku je rijetka i ugrožena, slično kao i na Siciliji (Raimondo, Gianguzzi & Ilardi, 1992.). Nakon zabrane pristupa motornim vozilima populacija pokazuje tendenciju blagog širenja. Osjetljiva vrsta VU.

***Convolvulus lineatus* L.**

slak isprugani, slak uskolisni

Slak uskolisni, pronađen je nedavno na najjužnijem dijelu Kamenjaka (Topić, 1994). Do tada poznata vrsta samo sa Kornata (Bedalov & Gaži-Baskova, 1969), te je stoga uvrštena u Crvenu knjigu biljnih vrsta RH kao rijetka (R) (Bedalov, 1994). Naseljava stepe i zaslanjene livade Mediterana, Male Azije, Irana, Afganistana, Pamira i Tjan Sana (Sa'ad, 1967, Stace, 1972). Na Kamenjaku u pukotinama stijena uz obalu, u zoni prskanja valovart Franina i uvala Sv. Mikule (kao i na nalazištu na Kornatskim otocima), unutar zajednice *Plantagini-Limonietum cancelati* Horvatić subas. *schoenetosum* Pavletić, sveze *Crithmo-Liomonion Molinier* i razreda *Crithmo-Limonietea Br.-Bl.* (Topić, 1994). Poslije nestanka

nalazišta na Kornatima (Pandža & Stančić, 1995) jedino nalazište u Hrvatskoj. Nakon zabrane pristupa motornim vozilima populacija pokazuje tendenciju blagog širenja. Osjetljiva vrsta VU.

***Erodium acaule* (L.) Becherer & Thell.**

čapljan

Nedavno opisana vrsta kao nova za floru Hrvatske. Nalazišta na Kamenjaku i Krku, zasada su jedina u Hrvatskoj. (Topić, Ilijanić & Šegulja, 1998). Taksonomski status vrste s Kamenjaka treba dodatno pojasniti.

***Cicendia filiformis* (L.) Delarbre**

Vrsta nije na popisu hrvatske flore (Nikolić, 1994-2000). Tommasini i Freyn je bilježe za Premanturu i otoke medulinskog zaljeva (Tommasini, 1873; Freyn, 1877). Na Ceji do danas nije potvrđena. Populacija na Kamenjaku iz 1998. broji 50 jedinki. Zabilježena između uvale Debeljak i rta Češljeвица. Kritično ugrožena vrsta CR.

***Calystegia soldanella* (L.) R. Br.**

primorski slak

Tipična vrsta primorskih pijesaka. Freyn je navodi za Brione (Freyn, 1877). Nedavno nađena i na poluotoku Kamenjaku, ali izvan obuhvata plana (kod groblja u Premanturi) (Pericin, 1998). Unutar obuhvata plana treba obratiti posebnu pozornost eventualnom pronalasku navedene vrste. Razvojem turizma postaje rijetka i ugrožena vrsta na nacionalnom nivou. Kritično ugrožena vrsta CR.

***Glaucium flavum* Crantz**

morska makovica

Nekada u južnoj Istri brojna (Tommasini, 1873; Freyn, 1877). Razvojem turizma rapidno nestaje. Na Kamenjaku pojedinačno-uvala Njive, te na svim otocima unutar obuhvata plana. Razmotriti mogućnost prijenosa unutar botaničkog rezervata, s relativno bogatijih staništa koje će građevinskim zahvatima na obali uskoro biti uništena (Barbariga, Peroj). Ugrožena vrsta EN.

***Campanula rapunculus* L. f. *verruculosa* Freyn**

Takson opisan iz južne Istre (Freyn, 1877), na Kamenjaku brojno. U budućim istraživanjima treba joj posvetiti najveću pažnju i pokušati točnije odrediti taksonomski status.

Orchidaceae

Sve vrste porodice orhideja ili kaćuna (*Orchidaceae*), poradi specifične prilagodbe, (mikoriza i uska specijalizacija oprašivanja kukcima), treba uvrstiti u kategoriju osjetljivih (VU) ili ugroženih (EN). Cijelu porodicu trebalo bi zaštititi zakonom, kako je to učinjeno u dobrom dijelu zemalja EU, a preporučuju ekspertni timovi za zaštitu orhideja EC (Stewart, 1992), i IUCN/SSC (Hágsater & Dumont, 1996); Sgarbi & al., 2001.

Na najjužnijem dijelu Istre, navodi Tommasini (Tommasini, 1873: 227, 257) šest vrsta orhideja, a na širem području južne Istre navodi Freyn (Freyn, 1877) 23 vrste. Do sada je na području poluotoka Kamenjaka, zabilježeno 22 vrste i tri hibrida ove porodice. Od toga je 13 vrsta uvršteno u Crvenu knjigu biljnih vrsta RH, u različitim statusima ugroženosti, a četiri vrste su i zakonom zaštićene (Šugar, 1994).

Aceras anthropophorum (L.) Aiton fil., na Kamenjaku pojedinačno. Ugrožena vrsta EN.

Anacamptis pyramidalis (L.) L. C. M. Richard, na Kamenjaku pojedinačno. Rijetka (R), zakonom zaštićena vrsta (Šugar, 1994). LR.

Cephalanthera damasonium (Miller) Druce, na Kamenjaku pojedinačno. Ugrožena (E), zakonom zaštićena vrsta (Šugar, 1994). LR.

Cephalanthera longifolia (L.) Fritsch, na Kamenjaku rijetko. Ugrožena (E), zakonom zaštićena vrsta (Šugar, 1994). LR.

Limodorum abortivum (L.) Swartz, na Kamenjaku rijetko.

Ophrys apifera Hudson, na Kamenjaku rijetko. Ugrožena (E) vrsta (Šugar, 1994). Ugrožena vrsta EN.

Ophrys araneola Reichenb., na Kamenjaku rijetko. Osjetljiva (V) vrsta (Šugar, 1994). Osjetljiva vrsta VU.

Ophrys bertolonii Moretti, na Kamenjaku brojno. Osjetljiva (V) vrsta (Šugar, 1994). Osjetljiva vrsta VU.

Ophrys bombyliflora Link, na Kamenjaku brojno. Ovdje doseže sjevernu granicu areala (Teschner, 1968). U ostalim dijelovima Istre nije zabilježena. Osjetljiva (V) vrsta (Šugar, 1994). Osjetljiva vrsta VU.

Ophrys incubacea Bianca, na Kamenjaku brojno. Osjetljiva vrsta VU.

Ophrys insectifera L., na Kamenjaku rijetko. Osjetljiva (V) vrsta (Šugar, 1994). Osjetljiva vrsta VU.

Ophrys sphegodes Miller, na Kamenjaku rijetko. Osjetljiva (V) vrsta (Šugar, 1994). Osjetljiva vrsta VU.

Orchis coriophora L., na Kamenjaku rijetko. Osjetljiva (V) vrsta (Šugar, 1994). Osjetljiva vrsta VU.

Orchis fragrans Pollini, na Kamenjaku rijetko. Osjetljiva vrsta VU.

Orchis morio L., na Kamenjaku brojno. Osjetljiva (V) vrsta (Šugar, 1994). LR.

Orchis papilionacea L., na Kamenjaku brojno. Osjetljiva (V) vrsta (Šugar, 1994). Osjetljiva vrsta VU.

Orchis purpurea Hudson, na Kamenjaku rijetko. Ugrožena (E) vrsta (Šugar, 1994).
Osjetljiva vrsta VU.

Orchis simia Lam., na Kamenjaku rijetko. Osjetljiva (V) vrsta (Šugar, 1994).
Osjetljiva vrsta VU.

Platanthera chlorantha (Custer) Reichenb., na Kamenjaku rijetko. Ugrožena (E), zakonom zastićena vrsta (Šugar, 1994). LR.

Serapias istriaca M. L. Perko, nedavno opisana vrsta (Perko 1998). Uz nju je opisan i hibrid *Serapias x pulae* = *S. istriaca* x *S. lingua*. Obzirom na problematičnost roda (Baumann & Künkele 1989) potrebna su daljnja taksonomska i biogeografska istraživanja ove endemične i za floru Istre i Hrvatske, izuzetno zanimljive vrste, kao i čitavog roda *Serapias* u Istri. Kamenjak je *locus typicus* ove vrste i najbogatije nalazište.
Osjetljiva vrsta VU.

Serapias lingua L., na Kamenjaku brojno. LR.

Spiranthes spiralis (L.) Chevall, na Kamenjaku brojno. LR.

Ostale značajne biljne vrste

Pored rijetkih i ugroženih biljnih vrsta, dolazi na Kamenjaku i jedan broj tipičnih mediteranskih vrsta, ali koje nisu uobičajene za sjeverni Jadran. To su: *Lupinus micranthus*, *Fumana thymifolia*, *Allium chamaemoly*, *Bellardia trixago*, *Evax pygmaea*, *Scabiosa maritima*, *Lithospermum apulum*, *Linaria pelisseriana*.

Oko 130 vrsta vaskularne flore doseže u južnoj Istri svoju sjevernu granicu rasprostranjenja, a jedan broj njih dolazi i na širem području Kamenjaka (*Cytinus hypocistis*, *Dianthus ciliatus* ssp. *ciliatus*, *Fumaria flabellata*, *Fumaria gaillardotii*, *Fumaria judaica* ssp. *insignis*, *Fumaria kralikii*, *Fumaria petteri* ssp. *petteri*, *Papaver apulum*, *Papaver hybridum*, *Paronychia kapela*, *Urtica pilulifera*).

Posebnu skupinu čine vrste koje naseljavaju obalni rub i koje su već, ili će uskoro biti, ugrožene: *Cakile maritima*, *Camphorosma monspeliaca*, *Eryngium maritimum*, *Glaucium flavum*, *Halimione portulacoides*, *Polygonum maritimum*, *Salicornia europaea*, *Salsola kali*, *Salsola soda*, *Spergularia maritima*, *Suaeda maritima*.

Fauna

Gujavice (*Lumbricidae*)

Na rtu Kamenjak pojavljuje se endemska vrsta gujavica (*Lumbricidae*) južne Istre-*Octodrilus istrianus*. Na području Velikih Kršina na Kamenjaku ima *locus typicus* (stanište na kojem je prvi puta sabran primjerak, Mršić 1991.).

Vodozemci (*Amphibia*)

Na otocima Feneri i Ceji zabilježena je zelena krastača (*Bufo viridis viridis*), vrsta koja je ugrožena na međunarodnom nivou. Vrsta se bilježi 1986. godine. U RH je zaštićena zakonom.

Leptiri (*Lepidoptera*)

Zabilježenu faunu leptira na području Kamenjaka čini 5 vrsta kako slijedi:

-***Emmelia trabealis***-zabilježena 1991. god.-javlja se na mezotermofilnim tipovima staništa s biljkom hraniteljicom *Convolvulus arvensis*.

-***Eublemma viridula***-zabilježena 1991. god.-javlja se na termofilnim staništima s biljkama hraniteljicama iz roda *Helichrysum*.

-***Tephrina murinaria***-zabilježena 1991. god.-javlja se u različitim livadnim zajednicama sa biljkama hraniteljicama iz porodice *Fabaceae* (*Onobrychis*, *Medicago*)

-***Elophos dilucidaria***-zabilježena 1991. god.-javlja se na staništima gdje rastu biljke hraniteljice rodova *Lotus*, *Helianthemum*, *Hieracium*, *Poa*.

-***Perisomena caecigena***-zabilježena 1991. god.-vrsta je rasprostranjena samo na jugu Europe, na kserotermofilnim tipovima staništa.

Vrste leptira koje nisu zabilježene (4), ali imaju veliku mogućnost pojavljivanja na Rtu Kamenjak prema CORINE staništima su:

-*Pyrois effusa*-javlja se na staništima gdje se pojavljuju biljke hraniteljice rodova *Erica*, *Cistus* i *Cytisus*.

-*Eutelia adulatrix*-kserotermofilni grmoviti tipovi staništa s biljkama hraniteljicama *Pistacia lentiscus* i *Cotinus coggygria*.

-*Lygephilla procax*-kserotermni tipovi staništa s biljkama hraniteljicama iz rodova *Vicia*, *Coronilla*, *Lathyrus*, *Colutea*.

-*Rhychodontodes antigualis*-kserotermofilni tipovi staništa s biljkama hraniteljicama *Salvia officinalis* i *Labiatae*.

Ptice (*Aves*)

Zabilježenu faunu ptica na području Kamenjaku čine slijedeće vrste:

1. ***Gavia artica***-plijenor srednji

Vrsta koja redovito zimuje uz obalu mora, i to najčešće u zaklonjenim zaljevima u studenom i prosincu.

2. ***Mergus serrator***-ronac brskavac, mali ronac

Vrsta je nađena isključivo u moru i to pojedinačno, u parovima ili manjim jatima. U drugoj polovici travnja ili svibnja ptica je već u svadbenom ruhu.

3. ***Accipiter nisus***-kobac ptičar

Kobac je ptica koja dolazi u velikom broju na obalno područje slijedeći jata ptica pjevica kojima se hrani. Najbrojnija opažanja ove vrste su u studenom, iako su još uvijek brojni i u siječnju i veljači. Kobac je inače vrsta kontinentalnih krajeva.

4. ***Buteo buteo***-škanjac mišar

Ova vrsta ima eurivalentni značaj, jer dolazi u tri različita područja: mediteransko-montano, submediteransko i eumediteransko područje. Zabilježen je od studenog do ožujka.

5. ***Falco subbuteo***-sokol grlaš

Navedena vrsta napada ptice pjevice (lastavice, ševe), a uz to se hrane i loveći u zraku različite opnokrilce koje love kandžama u letu. Za vrijeme jesenske seobe (kolovoz, rujan) zabilježen je za obuhvat plana.

6. **Falco naumanni**-vjetruša bjelonokta

Zabilježene vrste povezuju se sa populacijama iz Slovenije i Austrije, gdje se gnijezdi u kolonijama, pa se tako ponaša i na jesenjoj seobi kada ih se nalazi u većim ili manjim jatima. Vrste su zabilježene u vrijeme gniježđenja od svibnja do srpnja.

7. **Coturnix coturnix**-prepelica pućpura

Vrsta se gnijezdi samo u nizinama obalnog pojasa, gdje je za područje obuhvata plana zabilježena u većem broju u kolovozu. Nalazi se odnose na adultne i juvenilne ptice, dok su ptice koje su nađene u rujnu i listopadu vjerojatno ptice prisutne na seobi.

8. **Phasianus colchicus**-gnjetao obični

U novije vrijeme ova se ptica naseljava u obalna područja zahvaljujući zakupcima lovišta ili lovačkim društvima. Ptice se razmnožavaju na poljoprivrednim površinama, zapuštenim ili grmljem obraslim površinama ili zaštićenim šumama, a u svom opstanku ovisne su i o lovnom gospodarenju.

9. **Columba livia**-golub divlji

Premda se ova ptica veoma često nalazi u blizini naseljenih mjesta uz obradivo zemljište, gnijezdi se isključivo na prirodnim staništima; veoma je česta gnjezdarica stjenovitog obalnog područja. Divlji golub je stanarica koja u svojim gnijezdima boravi tijekom cijele godine.

10. **Streptopelia decaocto**-grlica kumra

Pretpostavlja se da je na ovo područje grlica kumra došla dolinom Save kroz Sloveniju, te se proširila na obalu. Vrsta neobično voli crnogoricu. Prehranjuje se u neposrednoj blizini gnjezdilišta, a zimi se uključuje u jata koja traže hranu na poljoprivrednim površinama.

11. **Otus scops**-jejić lulavac, ćuk

Ovo je vrsta koja je česta za submediteransko i eumediteransko područje, naročito za predjele borovih šuma. Za vrijeme gniježđenja primijećeno je da ne pravi razliku između bjelogoričnih i crnogoričnih šuma.

12. **Jynx torquilla**-vijoglav mravar

Ova vrsta je pretežno gnjezdarica submediteranskih šuma bijelog graba i hrasta medunca, ali dolazi i uz naselja i poljoprivredne površine. U koliko su one ukomponirane unutar eumediterana, što je slučaj na Kamenjaku, ptica će se bilježiti i za njih. Prehranjuju se najčešće mravima koje skupljaju na tlu ili na stablu. To je selica koja se pojavljuje u drugoj polovici travnja. Najbrojnija opažanja datiraju iz svibnja i lipnja.

13. **Callandrella cinerea**-ševa čevrljužica

Zauzima aridna staništa slabo obrasla vegetacijom, koja već prelaze u kamenjare. Te ptice dolaze na gnjezdilišta već drugom polovicom travnja, kada ih se prema ponašanju već može ubrojiti među gnjezdarice.

14. **Melanocorypha calandra**-ševa čevrljuga

Stanište gariga na Kamenjaku pravi je "biotop ševa". Najlakše ih je uočiti od travnja do lipnja, jer tada mužjaci lete visoko i obilno pjevaju. U listopadu se tek u gnjezdilištima nalazi po koja ptica, a pojedinačno mogu ostati i cijelu zimu.

15. **Galerida cristata**-ševa kukuljava

Ekološka karakteristika kukuljave ševe je da prvenstveno traži obradive površine, livade i polja, ali dosta često se gnijezdi i na kamenjarima koji obično graniče s poljima i travnjacima. Već u svibnju ptice su u parovima, dok mlade dobivaju početkom lipnja. Do prve polovice sedmog mjeseca hrane mlade ili su s njima u jatima.

16. **Alauda arvensis**-ševa vintulija

Ovoj vrsti ševe Kamenjak predstavlja optimalne uvjete za život, pa je njena populacija ovdje najbogatije nalazište u cijeloj Istri. Na ovim područjima ševe vintulije borave tijekom cijele godine.

17. **Lanius senator**-svračak crvenoglavac

Vrsta eumediteranske vegetacije, koju privlače tipični eumediteranski garizi koji su na Kamenjaku brojno zastupljeni. Na Kamenjaku se pojavljuju početkom travnja, a odlaze polovinom rujna. Gnijezda s mladima mogu se već naći početkom šestog mjeseca.

18. **Sylvia melanocephala**-grmuša crnoprhnica

Gnjezdarica eumediteranskog područja, gdje se gnijezdi u makiji i šikari hrasta crnike, te u njenim garizima. Vjerna je vazdazelenom području gdje boravi ljeti i zimi. Zadržava se u gustim sredozemnim grmovima, a najviše voli grmove *Pistacia lentiscus*, *Quercus ilex*, *Juniperus sp.* i dr.

19. **Regulus ignicapillus**-kraljić vatroglavci

Ptica selica koja prolazi obalnim područjem. Dolazi već prvih dana listopada, zadržava se tijekom cijele zime na Kamenjaku, sve do druge polovice travnja. Prvenstveno je zabilježena u borovim šumama, te u makiji zelenike.

20. **Saxicola rubetra**-batić prдавac

Seoba ovog batića u obalnom području je veoma brojna i veoma česta. Sele od polovice travnja, a polovicom svibnja seoba je bila naročito vidljiva. Od staništa na kojima se u seobi zadržavaju, odabiru čistine, travnjake, polja i livade na kojima ima grmlja.

21. **Oenanthe hispanica**-kamenjar crnokrili

Najbrojnija i najredovitija gnjezdarica kamenitih staništa, koja je više vezana za stanište nego za vegetaciju. Na kamenita staništa dolaze početkom travnja, da bi već do kraja travnja sagradile gnijezdo. Mlade ptice iz gnijezda izlijeću krajem svibnja ili početkom lipnja. U toplije krajeve odlaze također rano-već početkom rujna.

22. **Phoenicurus ochrurus**-crvenorepka kovač

Česta i značajna ptica koja zimuje na cijelom obalnom području. Zimuje uz kuće, ograde, živice, uz stijene koje su zaštićene od vjetrova i prskanja valova. Dugo se za ovu vrstu nije znalo da je gnjezdarica obalnog područja.

23. **Parus ater**-sjenica jelova

Ptica koja je zabilježena u travnju u okolici Premanture, gdje joj je kopneno stanište.

24. **Emberiza calandra**-velika strnadica

Ova vrsta u obalnom području traži za svoja obitavališta prvenstveno staništa vezana za obradivo zemljište. Na svojim gnjezdilištima ptice se nađu već u travnju, kada ih se vidi u parovima. Oko sredine lipnja već se mogu zapaziti mladi u jatima.

25. **Carduelis spinus**-zelenčica ovčica

Zimuje u obalnom području ali ne u većem broju. Na zimovanje dolaze u listopadu, a povlače se početkom travnja. Zimi borave uglavnom uz obradivo zemljište.

26. **Sturnus vulgaris**-čvorak šareni

Zimovalica naših obalnih krajeva.

27. **Garrulus glandarius**-šojka kreštalica

Zabilježena na obali Kamenjaka. Pogoduju joj borove šume. Tijekom rujna broj im se naglo povećava, pa se, naročito zimi, može susresti veoma često. Odlaze u travnju ili početkom svibnja (jata i skupine na preletu).

28. **Corvus corone cornix**-vrana siva

Premda je vrana šumska ptica, njezina staništa nalaze se gotovo uvijek u blizini poljoprivrednih i obradivih površina, gdje se prehranjuje. Nađena je u borovim sastojinama na Kamenjaku. Već u travnju počinje s izgradnjom gnijezda; jaja u gnijezdu mogu se naći sredinom svibnja, dok mlade u gnijezdu hrani do kraja svibnja. Krajem lipnja ptice izlijeću

iz gnijezda i sastavljaju jata. Specijalnost je sivih vrana koje žive uz plitke obale da se nakon oseke prehranjuju raznim morskim životinjicama.

29. *Apus pallidus illyricus*- Endemska podvrsta smeđe čiope

Zabilježena je više puta za južnu Istru. Nedvojbeno je utvrđeno da gnijezdi na Kamenjaku. Unutar granica budućeg posebnog florističkog rezervata, gnijezdi oko 20 parova ove rijetke podvrste smeđe čiope.

Od 29 zabilježenih vrsta za područje obuhvata plana, njih 25 uživa zakonsku zaštitu Republike Hrvatske, a jedna vrsta je endem. Vrste pod rednim brojem 7, 8 i 9 (prepelica pućpura, obični gnjetao i divlji golub) ne uživaju zakonsku zaštitu.

1.1.3.6. More

1.1.3.6.1. Fizičko-kemijske osobitosti

Šire gledano, medulinski zaljev se prostire između rtova Kamenjak i Marlera, a poluotok Kašteja dijeli ga u dva zasebna dijela. Unutarnji dio čini medulinsku luku, koja ima karakter plitke lagune. Veći dio akvatorija je plići od 5m, a maksimalne dubine u ulaznom dijelu kanala kreću se od 11-14 metara. Procijenjeno vrijeme izmjene 99% volumena vodenih masa luke Medulin je 16 dana. Strujanje vode izmjereno je na postaji južno od otoka Veliki Levan, na dubini od 8 i 38 metara, samo za ljetno razdoblje. Smjer i brzina strujanja ovisne su prvenstveno o ritmičkom nastupu plimnog vala. Maksimalne vrijednosti srednjih komponenata iznose 0.11 m/s u smjeru N, odnosno 1.10 m/s u smjeru S. Rezultantni vektor struje za izmjereno razdoblje iznosio je 0.007 m/s u smjeru 232 stupnja (WSW). Dosadašnja hidrografska mjerenja pokazala su da su vanjske vode medulinskog zaljeva dobro prozračne s niskim sadržajem hranjivih soli i tipičnim osobinama oligotrofnih voda sjevernog Jadrana. Ljeti je vrlo visoko raslojavanje vodenog stupca uzrokovano razlikama u temperaturi i salinitetu. Zimi je gustoća vodenog stupca homogena.

Vrijednosti hidrografskih parametara su u unutarnjim vodama vrlo varijabilne, jer zbog malih dubina varijacije su ovisne o trenutnim vremenskim i sezonskim uvjetima.

Na temelju dugogodišnjih praćenja podataka mareografske stanice u Rovinju, s korelacijom za pulsko područje, procjenjuje se da srednja razlika između visoke i niske vode iznosi 0.40+/-0.20 m. Srednja visina visokih živih razi iznosi približno +0.42 m, a srednja razina niskih živih razi nalazi se na približno -0.38m od srednje razine mora, što daje srednji maksimalni raspon od 0.80 m.

1.1.3.6.2. Sediment

Za potrebe ovoga plana vršena su ronilačka istraživanja i podvodno snimanje akvatorija u svrhu "grubog" bilježenja nultog stanja morskog bentosa i tipova dna. Istraživanja su bila financirana od strane javne ustanove "Natura Histrica", te Upravnog odjela za prostorno uređenje i zaštitu okoliša Istarske županije. Iz grafičkog prikaza plana (1.3 -tipovi morskog dna) vidljiva su tri tipa: pjeskovito, kamenito i pjeskovito-kamenito.

Najveće površine zauzima pjeskovito dno (693,55 ha), zatim slijedi kamenito dno (324,05 ha), te pjeskovito-kamenito (118,38 ha).

1.1.3.6.3. Bentos

Bilježenje i proučavanje životnih zajednica morskog dna od osnovnog je značenja- kako radi bilježenja cjelokupnog stanja ekosustava, tako i za sakupljanje osnovnih podataka koji mogu i moraju biti korisni za prostorno planiranje, a samim time i za upravljanje obalnim morem ili za poduzimanje određenih akcija za sanaciju i uspostavljanje prvobitnog stanja. Na području akvatorija Donjeg Kamenjaka i medulinskog arhipelaga istražena je stepenica supralitorala, mediolitorala, infralitorala i dio stepenice cirkalitorala.

Područja supralitorala (zona zaštrcavanja valova), i **mediolitorala** (zona morskih mijena) su široka s dobro razvijenim karakterističnim zajednicama. Gustoća i rasprostranjenje ovih zajednica direktno zavisi od izloženosti obala udarima valova i visini plime i oseke. U zoni supralitorala često se nalazi lišaj (*Verucaria adriatica*), pužić (*Littorina neritoides*) i izopodni račić (*Chtamalus stellatus*). Njima se u zoni mediolitorala najčešće pridružuje dagnja (*Mytilus galloprovincialis*), priljepak (*Patella lusitanica*) i mnogoljušturaš (*Middendorffia caprearum*)

Infralitoral je područje obalnog morskog dna između razine normalne oseke i dubine u kojoj još uvijek uspijevaju morske cvjetnice. U zamuljenim istarskim vodama ta se dubina kreće između 15-20 metara. U stepenici infralitorala dnevna i sezonska kolebanja većine abiotskih čimbenika sredine su znatna, a zbog vrlo velike raznolikosti staništa na morskome dnu, to je ujedno biološki najrazličitije i najproduktivnije područje obalnog mora.

Biocenoza fotofilnih algi značajna je za sve vrste čvrste podloge. Široko je rasprostranjena uzduž navedenog lokaliteta od površine do 20-tak metara dubine. Prema florističkom i faunističkom sastavu ta se biocenoza općenito smatra najbogatijom životnom zajednicom Jadranskog mora. Toj biocenozi pripadaju i prividno gole stijene naseljene ježincima rodova *Arbacia* i *Paracentrotus* i korastom vapnenom algom *Lythophyllum incrustans*.

Ovoj biocenozi od zelenih algi pripadaju vrste *Acetabularia acetabulum*, *Dascycladus vermicularis*, *Halimeda tuna*, *Codium bursa*, *Codium vermilara*, smeđih alga *Padina pavonia*, *Dyctyota dichotoma*, *Sargasum vulgare*, naselja vrsta *Cystoseira*, crvene alge rodova *Corallina* i *Laurentia*. Ova biocenoza prostire se na površini od 361,31 ha.

Biocenoza livada voge (Posidonia oceanica) dolazi na pjeskovitom i šljunkovitom dnu, često između stijena i grebena. Nekada široko rasprostranjena, danas je *Posidonia* ugrožena vrsta u RH. Zbog velike biološke raznolikosti livade voge smatraju se najznačajnijom uzobalnom životnom zajednicom Sredozemlja. U podmorju Kamenjaka, gotovo na svim lokalitetima, voga je obrasla mahovnjacima. Biocenoza zauzima površinu od 117,12 ha.

Biocenoza livada rese (Cymodocea nodosa) je značajna za pjeskovito, lagano zamuljeno dno u plićem uzobalnom moru. Međutim, često su naselja te vrste morske cvjetnice rijetka, pa ju ne možemo smatrati pravim livadama, nego tek posebnim facijesima biocenoze zamuljenih pijeskova zaštićenih obala. Biocenoza zauzima površinu od 34,48 ha.

Biocenoza infralitoralnih valutaka dolazi u gornjem infralitoralnu plaža krupnog kamenja na mjestima koja su više-manje izložena valovima. Biocenoza se prostire na 5,59 ha.

Unutar obuhvata plana zabilježene su još dvije biocenoze: biocenoza pjeskovitog dna sa biocenzom cvjetnica (616,33 ha), te biocenoza polutamnih špilja (0,25 ha) na samom južnom dijelu Rta Kamenjak (Kolumbarice).

Stepenica cirkalitorala

U stepenicu cirkalitorala ubrajaju se životne zajednice morskog dna u većim dubinama i polušpiljskim sustavima, gdje morske cvjetnice i fotofilne morske alge zbog malog intenziteta svjetla više ne uspijevaju. Gornja granica cirkalitorala nalazi se između 15-25 metara dubine, a donja se podudara s najvećim dubinama akvatorija Istarske županije.

Koraligenska biocenoza je značajna za zasjenjena staništa čvrste podloge, tj. za više manje okomite podvodne stijene. Razlikujemo dva aspekta te biocenoze, a na navedenom lokalitetu nalazimo pretkoraligenski aspekt-karakteriziraju ga zelene alge *Halimeda tuna* i *Flabellia petiolata*, crvene alge roda *Peyssonnelia*, brojni sjedilački mnogočetinaši i neki mahovnjaci. Taj je aspekt vrlo rasprostranjen oko otočića i hridi.

Biocenoza polutamnih špilja značajna je za plitke krške ekosustave koje na području Kamenjaka karakteriziraju mnoge spužve i mahovnjaci.

Uvala Podlokva

Ronjenje u uvali Podlokva izvršeno je 21. listopada 2002. godine. Područje obuhvaćeno ronjenjem je područje od uvale Podlokva prema uvali Dražice.

Tip dna: pjeskovito, pjeskovito-kamenito.

Na pjeskovitom dnu glavni predstavnici faune su plosnati trp (*Stichopus regalis*) i obični trp (*Holoturia tubulosa*).

Od 4,2 m dubine pjeskovito dno prostire se jugoistočno prema Ceji.

Pjeskovito-kamenito dno karakterizira biocenoza fotofilnih algi (po brojnosti se ističe: *Dasycladus vermicularis*, *Padina pavonia*, *Cystoseira* sp.)

Od faune su zabilježeni: divlja spužva (*Hippospongia equina*), promjenljiva sumorača (*Verongia aerophoba*), kožasti cjevaš (*Spirographis spallanzanii*), morski zekan (*Aplysia depilans*), smeđa vlasulja (*Anemone sulcata*), crvena moruzgva (*Actinia equina*), narančasta križalina (*Astropecten aurantiacus*).

Dobro je uočljiva devastacija hridinaste obale izlovom prstaca. Fauna je zastupljena: oštrigom (*Ostrea edulis*), kamenim koraljem (*Cladocora cespitosa*) i dr.

Uvala Dražice

Ronjenje u uvali Dražice izvršeno je 21. listopada 2002. godine. Područje istraživanja od uvale Dražice prema Školjcu.

Tip dna: kamenito do 3 m dubine.

Na 3 m dubine kamenito dno prelazi u pjeskovito, te ide jugoistočno prema Ceji.

Na kamenitom dnu zabilježena je biocenoza fotofilnih algi s glavnim predstavnicima *Dasycladus vermicularis*, *Padina pavonia*, *Cystoseira* sp., *Halimeda tuna*.

Na pojedinim mjestima vidljiva je devastacija hridinaste obale izlovom prstaca.

Od predstavnika faune na kamenitom dnu zabilježeni su: divlja spužva (*Hippospongia equina*), promjenljiva sumorača (*Verongia aerophoba*), kožasti cjevaš (*Spirographis spallanzanii*), morski zekan (*Aplysia depilans*), hridinasti ježinac (*Paracentrotus lividus*), kamenica (*Ostrea edulis*), te rak (*Pachygrapsus marmoratus*).

Školjac prestanišin

Ronjenje na području Školjac prestaništin izvršeno je 21. listopada 2002. godine. Ronjenjem je obuhvaćen cijeli poluotok Školjac.

Tip dna: pjeskovito i kamenito dno, koja se naizmjenično isprepliću. Od 4,2 m dubine jugoistočno prema Šekovcu kamenito dno prelazi u pjeskovito.

Na pjeskovitom dnu zabilježena je biocenoza livada rese (*Cymodocea nodosa*), a pojavljuju se i fotofilne alge *Padina pavonia*, *Cystoseira* sp. te *Dasycladus vermicularis*. Kako pjeskovito dno zamjenjuje kamenito, *Cymodocea nodosa* se gubi, te prevladavaju slijedeće fotofilne alge: *Padina pavonia*, *Cystoseira* sp., *Dasycladus vermicularis*, *Halimeda tuna*, *Ulva rigida*, a na pojedinim mjestima vidljivo je i naplavljeno mrtvo lišće morske cvjetnice voge (*Posidonia oceanica*).

Na hridinastoj obali vidljiva je njena devastacija izlovom prstaca, koja je na pojedinim mjestima izuzetno uočljiva.

Od predstavnika faune na kamenitom i pjeskovitom dnu zabilježene su slijedeće vrste: divlja spužva (*Hippospongia equina*), promjenljiva sumporača (*Verongia aerophoba*), kožasti cjevaš (*Spirographis spallanzanii*), morski zekan (*Aplysia depilans*), hridinasti ježinac (*Paracentrotus lividus*), kamenica (*Ostrea edulis*), crni ježinac (*Arbacia lixula*), crvena moruzgva (*Actinia equina*), plosnati trp (*Stichopus regalis*), obični trp (*Holoturia tubulosa*), smeđa vlasulja (*Anemone sulcata*), te puzlatka (*Haliotis lamellosa*).

Uvala Škokovica (Guvnaine)

Ronjenje u uvali Škokovica izvršeno je 28. listopada 2002. godine. Ronjenjem je obuhvaćen akvatorij uvale Škokovica, Rt Golica, te podmorje do uvale Portić.

Tip dna: kamenito i pjeskovito. Pjeskovito dno na 6 m dubine pruža se jugoistočno prema otočiću Šekovac.

Na kamenitom dnu zabilježena je biocenoza fotofilnih algi u kojoj prevladava *Dasycladus vermicularis*. Manje zastupljene fotofilne alge su još *Padina pavonia*, *Halimeda tuna*, *Ulva rigida* i *Codium bursa*. Na pojedinim mjestima biocenoze *Ulva rigida* dolazi do izražaja, što je indikator određene vrste onečišćenja otpadnim vodama.

Na dubini od 5,9-6,4 metra, na pjeskovito-kamenitom dnu pojavljuje se biocenoza morske cvjetnjače voge (*Posidonia oceanica*), visine 40-50 cm, veoma lijepo razvijene.

U vogi je zabilježene zaštićena vrsta u RH-plemenita periska (*Pinna nobilis*). Ostale zabilježene vrste: kvrgava zvjezdača (*Asterias glacialis*), promjenljiva sumporača (*Verongia aerophoba*), ljubičasti ježinac (*Sphaerecinus granularis*), smeđa vlasulja (*Anemone sulcata*), plaštenjak *Synascidia* sp., te crneji (*Chromis chromis*).

Uvala Portić

Ronjenje u uvali Portić izvršeno je 28. listopada 2002. godine. Ronjenjem je obuhvaćena sama uvala Portić do rta Škara.

Tipovi dna: pjeskovito, kamenito, pjeskovito-kamenito. Pjeskovito-kamenito dno na 6 metara dubine pruža se u smjeru jugozapada prema otočiću Šekovac.

Na dubini od 3,5 metara, na pjeskovitom dnu zabilježena je biocenoza livade rese (*Cymodocea nodosa*), a najučestalije alge koje se pojavljuju unutar ove biocenoze su: *Cystoseira* sp., *Dyctiota dichotoma*, *Dasycladus vermicularis*. Na dubini od 7 metara, *Cymodocea nodosa* u potpunosti nestaje, a prevlast ima zelena fotofilna alga *Dasycladus vermicularis*, dok su u manjoj mjeri zastupljene *Padina pavonia* i *Cystoseira* sp. Unutar navedenih biocenoza zabilježene su slijedeće vrste faune: promjenljiva sumporača (*Verongia aerophoba*), kožasti cjevaš (*Spirographis spallanzanii*), morski zekan (*Aplysia depilans*), divlja spužva (*Hippospongia equina*), kamenica (*Ostrea edulis*), pirka (*Serranus*

scriba), čaška (*Glycimeris pilosa*), plosnati trp (*Stichopus regalis*) te obični trp (*Holoturia tubulosa*).

Na samom rtu Škara pojavljuje se pjeskovito-kamenito dno na 5,6 metara dubine. U navedenom području vidljiva je "svježa" devastacija hridinaste obale izlovom prstaca. Biocenoza fotofilnih algi (*Padina pavonia*, *Codium bursa*, *Dasycladus vermicularis*, *Cystoseira* sp.) polako obraštava "staru" devastaciju hridinaste obale. Na dubini od 5,6 metara zabilježeni su ostaci amfore. Od vrsta faune zabilježene su: pirka (*Serranus scriba*), ljubičasti ježinac (*Sphaerecinus granularis*), moruzgva (*Actinia equina*), kvrgava zvjezdača (*Asterias glacialis*), te mušula (*Arca noae*).

Podmorje poluotoka Škara

Ronjenje je izvršeno dana 28. listopada 2002. godine. Ronjenjem je obuhvaćeno cijelo podmorje poluotoka Škara do početka uvale Debeljak.

Tipovi dna: pjeskovito-kamenito i kamenito dno. Na dubini od 13 metara započinje pjeskovito dno prema zapadnom dijelu otoka Fenera.

Na pjeskovito-kamenitom dnu (2 m dubine) zabilježena je biocenoza fotofilnih algi (*Dyctiota dichotoma*, *Padina pavonia*, *Dasycladus vermicularis*, *Cystoseira* sp., *Halimeda tuna*, te mrtve naplavine lišća voge (*Posidonia oceanica*).

U navedenoj biocenozi zabilježene su slijedeće vrste faune: promjenljiva sumporača (*Verongia aerophoba*), divlja spužva (*Hippospongia equina*), crvena zvjezdača (*Echinaster sepositus*), plosnati (*Stichopus regalis*) i obični trp (*Holoturia tubulosa*), crni ježinac (*Arbacia lixula*), pirka (*Serranus scriba*), te crneji (*Chromis chromis*)

Ovo područje bilo je također meta vađenja prstaca, ali polako se vidi zaraštavanje devastirane hridinaste obale fotofilnim algama.

Na istraživanom lokalitetu nađeni su ostaci amfore.

Uvala Debeljak

Ronjenje u uvali Debeljak prema rtu Franina izvršeno je 28. listopada 2002. godine.

Tipovi dna: pjeskovito, pjeskovito-kamenito dno.

Na pjeskovitom dnu na dubini od 3 metra uočava se biocenoza livada rese (*Cymodocea nodosa*), unutar koje su vidljive mrtve naplavine lišća voge (*Posidonia oceanica*). Najzastupljeniji prestavnici faune su plosnati trp (*Stichopus regalis*), obični trp (*Holoturia tubulosa*), kožasti cjevaš (*Spirographis spallanzanii*), narančasta križalina (*Astropecten aurantiacus*). U navedenom akvatoriju zabilježeno je i parenje 11 morskih zekana (*Aplysia depilans*).

Na pjeskovito-kamenitom dnu, koje započinje na 7,5 metara dubine, pojavljuju se otoci voge (*Posidonia oceanica*). U njenoj neposrednoj blizini zabilježen je zaštićeni školjkaš RH-plemenita periska (*Pinna nobilis*), plaštenjak *Synascidia* sp., narančasta križalina (*Astropecten aurantiacus*). Na dubini od 9,2 metra otoci voge se gube, a prevladava biocenoza fotofilnih algi sa predstavnicima zelenih alga (*Halimeda tuna*, *Dasycladus vermicularis*, *Cystoseira* sp.). Od predstavnika faune najupečatljivija je divlja spužva (*Hippospongia equina*).

Potrebno je napomenuti da je uvala dosta onečišćena odbacivanjem otpada sa usidrenih brodova (najloni, plastične boce, konopi i dr.).

Uvala Portunina

Ronjenje u uvali Portunina izvršeno je 28. listopada 2002. godine. Ronjenjem je istražena sama uvala, te podmorje rta Franina.

Tip dna: pjeskovito i pjeskovito-kamenito dno.

Na 10 metara dubine pjeskovito dno pruža se prema zapadnoj obali otoka Fenera.

Na ovom dnu zabilježeni su otoci voge (*Posidonia oceanica*), ali prevladava biocenoza fotofilnih algi sa zelenom algom *Dasycladus vermicularis*. Mnogo manja zastupljenost je smeđe alge *Padina pavonia* i zelene alge *Halimeda tuna*.

Na pjeskovitom dnu zabilježena je i biocenoza livada rese (*Cymodocea nodosa*). Pjeskovito dno prelazi na 5,5 metara u pjeskovito-kamenito dno na kojem se ponovno pojavljuju otoci voge (*Posidonia oceanica*). Od vrsta faune zabilježeni su: knez (*Coris julis*), crneji (*Chromis chromis*), oćada (*Oblata melanura*), plosnati trp (*Stichopus regalis*), narančasta križalina (*Astropecten aurantiacus*), crvena zvjezdača (*Echinaster sepositus*), periska (*Pinna nobilis*), moruzgva nametnica (*Calliactis parasitica*), ljubičasti ježinac (*Sphaerecinus granularis*), narančasta križalina (*Astropecten aurantiacus*), kućica (*Tapes decussatus*), kožasti cjevaš (*Spirographis spallanzanii*), te Jakovljeva kapica (*Pecten jacobaeus*).

Uvala ima dosta otpada (plastične boce, metalni ostaci brodova i barki, vrše, mreže i dr.).

Akvatorij Rta Franina

Ronjenje je izvršeno 29. listopada 2002. godine. Ronjenjem je obuhvaćeno podmorje Rta Franina do podmorja rta Kamenjak.

Tip dna: kamenito i pjeskovito dno.

Pjeskovito dno na 24 metra dubine pruža se prema zapadnoj strani otoka Fenera.

Na dubini od 4,9 metara zabilježena je biocenoza fotofilnih alga na kamenitom dnu. Od fotofilnih alga evidentirane su *Dasycladus vermicularis*, *Halimeda tuna*, *Cystoseira sp.*, *Padina pavonia*, te gotovo neznatno *Ulva rigida*. Hridinasto dno spušta se do 19,5 metara.

Na ovom tipu dna zabilježene su slijedeće vrste faune: spužve: *Spirastrela*, divlja spužva (*Hippospongia equina*), prava spužva (*Euspongia officinalis*), promjenljiva sumporača (*Verongia aerophoba*), ribe: crneji (*Chromis chromis*), knezovi (*Coris julis*), pirke (*Serranus scriba*), oćade (*Oblata melanura*). Navedene vrste pojavljuju se najčešće oko razasutih otočića voge (*Posidonia oceanica*), koji se pojavljuju još na 19,5 metara dubine. Koralji su zastupljeni vrstom *Eunicella verucosa*; od školjaka je na kamenitom dnu zabilježena mušula (*Arca noae*), ježinci su zastupljeni vrstom ljubičastog ježinca (*Sphaerecinus granularis*), apuževi vrstom *Peltodaris atromaculata* i morskim zekanom (*Aplysia depilans*).

Na 20 metara dubine, prema rtu Kamenjak, pojavljuje se pješćano dno na kojem su zastupljeni plosnati i obični trpovi (*Stichopus regalis*, *Holoturia tubulosa*).

Na dubini od 23,4 metra nalazi se arheološko nalazište potopljenog jedrenjaka iz 17/18. stoljeća od koje su vidljiva tri topa.

Područje nije onečišćeno otpadom, a tijekom ronjenja zabilježena je i jedna ribarska mreža.

Podmorje rta Kamenjak

Ronjenje je izvršeno dana 29. listopada 2002. godine, a obuhvaćalo je podmorje rta Kamenjak do ulaza u uvalu Sv. Mikula.

Tipovi dna: kamenito, pjeskovito-kamenito. Na dubini od 20 metara prema pličini Albanež pojavljuje se pjeskovito dno.

Kamenito dno proteže se do 12 metara dubine, a na njemu je zabilježena biocenoza fotofilnih algi (*Padina pavonia*, *Ulva rigida*, *Dasycladus vermicularis*, *Cystoseira sp.*, *Halimeda tuna*, te mrtve naplavine lišća voge (*Posidonia oceanica*).

Od predstavnika faune zabilježeni su: promjenljiva sumporača (*Verongia aerophoba*), divlja spužva (*Hippospongia equina*), prava spužva (*Euspongia officinalis*), mušula (*Arca*

noae), plosnati trp (*Stichopus regalis*), crneji (*Chromis chromis*), knez (*Coris julis*), očada (*Oblata melanura*), smeđa vlasulja (*Anemone sulcata*), puzlatka (*Haliotis lamelosa*).

Također su zabilježeni i ostaci komada amfore.

Na dubini od 12,3 metra kamenito dno prelazi u pjeskovito-kamenito na kojem su vidljivi otoci voge (*Posidonia oceanica*). Uz njih, česti je pratilac bila crvena zvjezdača (*Echinaster sepositus*), obje vrste trpa (*Stichopus regalis*, *Holoturia tubulosa*), te crni ježinac (*Arbacia lixula*).

Nađen je i otpad: stari komadi od propelera, limenke, plastične i staklene boce.

Oko 14 metara dubine, od rta Kamenjak prema uvali Sv. Mikule zabilježena je biocenoza polutamnih špilja, koju karakteriziraju mnoge spužve, mahovnjaci, sinascidie, plaštenjaci, ribe i dr.

Uvala Sv. Mikule Draga

Ronjenje je izvršeno 30. listopada 2002. godine.

Kamenito dna protežu se do 19 metara dubine, kada započinje čisto pjeskovito dno. Pjeskovito-kamenito dno proteže se do 8,7 metara dubine. Ovo dno obraštava biocenoza fotofilnih algi (*Halimeda tuna*, *Padina pavonia*, *Cystoseira sp.*, *Dasycladus sp.*). Unutar biocenoze je vidljiva velika naplavljenost mrtvog lišća voge (*Posidonia oceanica*), a u prvih nekoliko metara dubine u samoj uvali vidljivo je također dosta otpada (najlonske vrećice, plastične boce i sl.). Od faune su zabilježene slijedeće vrste: plosnati i obični trp (*Stichopus regalis*, *Holoturia tubulosa*), crvena zvjezdača (*Echinaster sepositus*), crneji (*Chromis chromis*), knezovi (*Coris julis*). Šljunkovito-kamenito dno pojavljuje se na 8,7 metara dubine, a veći dio dna obrastao je fotofilnim algama. Na čistom pjeskovitom dnu zabilježeni su samo cjevaši i trpovi.

Uvala Velika Kolombarica

Ronjene u uvali Velika Kolombarica izvršeno je 30. listopada 2002. Ronjenjem je obuhvaćeno podmorje cijele uvale, te dio podmorja prema uvali Sv. Mikule dražica.

Tip dna: kamenito, pjeskovito-kamenito, pjeskovito-šljunkovito, pjeskovito. Na dubini od 20 metara prema pličini Albanež pojavljuje se pjeskovito dno.

Biocenoza fotofilnih algi započinje na kamenitom dnu. Najzastupljenije alge su *Padina pavonia*, *Ulva rigida*, *Dasycladus vermicularis*, *Cystoseira sp.*, *Halimeda tuna*. Na 4 metra dubine pojavljuje se interesantan tunnelski prolaz u kojem se javlja biocenoza polutamnih špilja sa litotamnijskim algama, *Parazoanthus axinellae*, *Asteroides calycularis*, ljubičastom spužvom (*Reniera sp.*), morskom čipkom (*Sertella beaniana*), mješćićnica (*Halocynthia pappilosa*), mahovnjaci (*Myriapora truncata*, *Porella cervicornis*), te puž *Peltodaris atromaculata*.

Na istom tipu dna zabilježeni su crneji (*Chromis chromis*), pirke (*Serranus scriba*), očade (*Oblata melanura*).

Na dubini od 8 metara hridinasto dno prelazi u pjeskovito-kamenito-šljunkovito. Uz biocenozu fotofilnih algi gore opisanu, zabilježena je i voga (*Posidonia oceanica*). Od predstavnika faune ronjenjem su zabilježene slijedeće vrste: puzlatka (*Haliotis lamelosa*), crvena zvjezdača (*Echinaster sepositus*), promjenljiva sumporača (*Verongia aerophoba*), divlja spužva (*Hippospongia equina*), trpovi (*Stichopus regalis*, *Holoturia tubulosa*), dlakava zmijača (*Ophiothryx fragilis*) zeleni zvjezdan (*Bonellia viridis*), te puž *Peltodaris atromaculata*. Oko 8 metara dubine vidljiva je devastacija hridinaste obale, međutim jasno je vidljivo da prstaci nisu nađeni.

Osim plastičnih boca i limenki, drugi otpad nije zabilježen.

Uvala Mala Kolombarica

Ronjenje je izvršeno 30. listopada 2002. godine. Obuhvaćen je akvatorij uvale Mala Kolombarica, te podmorje prema Velikoj Kolombarici.

Do 9,3 metara dubine javlja se biocenoza infralitoralnih valutaka, koji su prekriveni fotofilnim algama (*Padina pavonia*, *Halimeda tuna*, *Dasycladus vermicularis*). Na pojedinim mjestima (pjeskovitim) vidljivi su buseni voge (*Posidonia oceanica*). U ovoj biocenozi zabilježene su slijedeće vrste riba: crnej (*Chromis chromis*), pirka (*Serranus scriba*), knez (*Coris julis*), te crvena zvjezdača (*Echinaster sepositus*).

Na dubini od 13,3 metra pojavljuje se prava livada voge, visine do 50 cm, u kojoj je zabilježena njena vjerna pratilica plemenita periska (*Pinna nobilis*), zaštićeni školjkaš u Republici Hrvatskoj. Uočena je i mušula (*Arca noae*). Livada voge proteže se u smjeru istočne obale otoka Fenolige.

Na 16,2 metra livada voge se gubi, te je *Posidonia oceanica* zastupljena fragmentarno u otocima.

Uvala Radovica

Ronjenjem, dana 9. studenog 2002. godine obuhvaćena je sama uvala Radovica, te podmorje prema rtu Gladulja.

Do dubine od 8,7 metara pruža se na navedenim lokalitetima kamenito dno, obraslo biocenzom fotofilnih algi, s pojedinačnim otocima voge (*Posidonia oceanica*). Zabilježene vrste faune se navode kako slijedi: kvrgavi volak (*Murex brandaris*), crveni ježinac (*Echinus acutus*), te crvena zvjezdača (*Echinaster sepositus*).

Na 8,7 metara dubine, na čistom pjeskovitom dnu, koje se proteže sve do cca 20 metara dubine pojavljuje se livada morske cvjetnice voge (*Posidonia oceanica*). Unutar nje su zabilježene slijedeće vrste faune: smeđa vlasulja (*Anemone sulcata*), trlja kamenjarka (*Mullus surmuletus*), te obje vrste trpa-plosnati i obični (*Stichopus regalis*, *Holoturia tubulosa*).

Uvala Njive (prema rtu Gladulja)

Ronjenje je izvršeno 21. studenog 2002. godine.

Do 12 metara dubine izmjenjuju se kamenito-pjeskovito i pjeskovito dno.

Na kamenito-pjeskovitom tipu dna dominira kamen obrastao fotofilnom zelenom algom (*Halimeda tuna*, *Padina pavonia*, *Dasycladus sp.*). Od riba su zabilježeni: crnej (*Chromis chromis*), knezovi (*Coris julis*), očade (*Oblata melanura*), pirke (*Serranus scriba*). Ostali predstavnici faune zastupljeni su vrstama: ljubičasti ježinac (*Sphaerecinus granularis*), crvena zvjezdača (*Echinaster sepositus*), kvrgava zvjezdača (*Asterias glacialis*), rumenka (*Meretrix chione*), promjenljiva sumporača (*Verongia aerophoba*), divlja spužva (*Hippospongia equina*), kožasti cjevaš (*Spirographis spalanzani*), smeđa vlasulja (*Anemone sulcata*), obični i plosnati trpovi (*Stichopus regalis*, *Holoturia tubulosa*).

Na 12 metara dubine počinje čisto pjeskovito dno, na kojem je u tragovima zastupljena resa (*Cymodocea nodosa*). Od faune zabilježeni su slijedeći predstavnici: crvena zvjezdača (*Echinaster sepositus*), narančasta križalina (*Astropecten aurantiacus*), plaštenjak sinascidia, te obje vrste trpa (*Stichopus regalis*, *Holoturia tubulosa*).

Uvala Njive (prema uvali Plovanije)

Ronjenje na ovoj lokaciji izvršeno je 21. studenog 2002. godine.

Kamenito dno pruža se do 8,6 metara dubine, kada na navedenoj dubini prelazi u pjeskovito-kamenito dno. Pravo pjeskovito dno počinje na 15,6 metara dubine.

Biocenoza fotofilnih algi (*Ulva sp.*, *Padina pavonia*, *Halimeda tuna*, *Dasycladus vermicularis*) karakteristična je i za ovu lokaciju na kamenitom dnu. Od riba su zabilježeni: crneji (*Chromis chromis*), knezovi (*Coris julis*), očada (*Oblata melanura*), pirke (*Serranus scriba*); od spužava-promjenljiva sumporača (*Verongia aerophoba*), divlja spužva (*Hippospongia equina*), od zvjezdača-crvena zvjezdača (*Echinaster sepositus*), kvrgava zvjezdača (*Asterias glacialis*), od trpova-obični i plosnati trp (*Stichopus regalis*, *Holoturia tubulosa*), te od ježinaca-hridinasti ježinac (*Paracentrotus lividus*). Na hridinastom dnu zabilježena je devastacija obale izlovom prstaca.

Na pjeskovito-kamenitom dnu zabilježeni su crneji (*Chromis chromis*), knezovi (*Coris julis*) i prava spužva (*Euspongia officinalis*).

Uvala Plovanije (prema rtu Tolinica)

Ronjenje je izvršeno 28. studenog 2002. godine. Ronjenjem je obuhvaćeno podmorje uvale Plovanije, te akvatorij prema uvali Polje.

Kamenito dno proteže se do 9,3 metra dubine. Od vrsta na ovom tipu dna zabilježene su: kvrgava zvjezdača (*Asterias glacialis*), crneji (*Chromis chromis*), divlja spužva (*Hippospongia equina*), promjenljiva sumporača (*Verongia aerophoba*), škarpunici (*Scorpaena notata*), pirka (*Serranus scriba*), kameni koralj (*Cladocora caespitosa*). Nađena je i jedna ribarska mreža. Kamenito dna obraštava biocenoza fotofilnih algi (*Halimeda tuna*, *Dasycladus vermicularis*, *Padina pavonia*, *Ulva sp.*). Na kamenito dno nadovezuje se pjeskovito-kamenito dno, te su na dubini od 9,3 metra zabilježene biocenoze fotofilnih algi (*Halimeda tuna*, *Ulva sp.*, *Dasycladus vermicularis*). Fauna je zastupljena slijedećim vrstama: promjenljiva sumporača (*Verongia aerophoba*), divlja spužva (*Hippospongia equina*), puzlatka (*Haliotis lamellosa*), narančasta križalina (*Astropecten aurantiacus*), crneji (*Chromis chromis*), knez (*Coris julis*), pirka (*Serranus scriba*), ljubičasti ježinac (*Sphaerecinus granularis*).

Na pjeskovito-kamenitom dnu pojavljuje se i morska cvjetnjača voga (*Posidonia oceanica*), ali sa veoma malim brojem busena.

Rt Tolinica prema uvali Polje

Ronjenje u uvali Polje izvršeno je 27. studenog 2002. godine.

Do 5,3 metra dubine pojavljuje se čisto pjeskovito dno kojeg obraštava biocenoza fotofilnih algi (najučestalija *Dasycladus vermicularis*). Moguće je vidjeti i po koji busen voge (*Posidonia oceanica*), ali zaista u jako, jako malom broju. Na ovakvom tipu dna prevladavaju trpovi (*Stichopus regalis*, *Holoturia tubulosa*) i cjevaši. Zabilježena je i jedna kvrgava zvjezdača (*Asterias glacialis*).

Pjeskovito-kamenito dno pojavljuje se na 10,4 metra dubine. Obraslo je također biocenzom fotofilnih algi (*Dasycladus vermicularis*, *Halimeda tuna*). Predstavnici faune zastupljeni su u većem broju sa slijedećim vrstama: plosnati i obični trpovi (*Stichopus regalis*, *Holoturia tubulosa*), pirkama (*Serranus scriba*), knezovi (*Coris julis*), crneji (*Chromis chromis*), ušate (*Oblata melanura*), ljubičasti ježinac (*Sphaerecinus granularis*), crvena zvjezdača (*Echinaster sepositus*), kvrgava zvjezdača (*Asterias glacialis*), divlja spužva (*Hippospongia equina*), promjenljiva sumporača (*Verongia aerophoba*). Na 13,3 metra dubine pojavljuje se čisto pjeskovito dno prekriveno običnim i plosnatim trpovima.

Uvala Polje

Ronjenje u uvali Polje izvršeno je 27. studenog 2002. godine. Do dubine od 8,6 metara pojavljuje se kamenito dno, kada na ovoj dubini prelazi u pjeskovito-kamenito dno. Na pjeskovitom dnu zabilježena su dva otočića voge (*Posidonia oceanica*).

Na kamenitom dnu zabilježena je biocenoza fotofilnih algi (prevladavaju *Dasychladus vermicularis* i *Halimeda tuna*). Unutar biocenoze fotofilnih algi zabilježene su slijedeće vrste faune: crneji (*Chromis chromis*), knez (*Coris julis*), brancin (*Dicentrarchus labrax*), plosnati i obični trpovi (*Stichopus regalis*, *Holoturia tubulosa*), kvrgava zvjezdača (*Asterias glacialis*), ljubičasti ježinac (*Sphaerecinus granularis*), te promjenljiva sumporača i divlja spužva (*Verongia aerophoba*, *Hippospongia equina*). Na pjeskovito-kamenitom dnu, koje je također prekriveno biocenozom fotofilnih algi, uz već gore navedene vrste faune zamijećene su crvena zvjezdača (*Echinaster sepositus*) i cjevaši. Na dubini od 10,1 metar pojavljuje se čisti pijesak.

Rt Školj od Polja-uvala Pinižule

Ronjenje u ovom akvatoriju izvršeno je 28. studenog 2002. godine. Do dubine od 3 metra bilježi se kameniti tip dna sa biocenozom infralitoralnih valutaka. Postepeno, biocenoza infralitoralnih valutaka prelazi u biocenozu fotofilnih algi (*Dasychladus vermicularis* i *Halimeda tuna*) na pjeskovito-kamenitom i kamenitom tipu dna do dubine od 13 metara. Od vrsta faune zabilježene su ronjenjem slijedeće vrste: crneji (*Chromis chromis*), knez (*Coris julis*), pirka (*Serranus scriba*), divlja spužva (*Hippospongia equina*), promjenljiva sumporača (*Verongia aerophoba*), narančasta križalina (*Astropecten aurantiacus*), crvena zvjezdača (*Echinaster sepositus*), kvrgava zvjezdača (*Asterias glacialis*), obični i plosnati trpovi (*Stichopus regalis*, *Holoturia tubulosa*), ljubičasti ježinac (*Sphaerecinus granularis*), kožasti cjevaš (*Spirographis spallanzanii*).

Rt Grakalovac uvala Kazaline

Ronjenje u navedenom akvatoriju obavljeno je 28. studenog 2002. godine. Za ovaj akvatorij značajan je pjeskovito-kameniti tip dna prekriven biocenozom fotofilnih algi (*Dasychladus vermicularis*, *Halimeda tuna*, *Ulva* sp.). Fauna je zastupljena slijedećim vrstama: crvena zvjezdača (*Echinaster sepositus*), narančasta križalina (*Astropecten aurantiacus*), kvrgava zvjezdača (*Asterias glacialis*), promjenljiva sumporača (*Verongia aerophoba*), divlja spužva (*Hippospongia equina*), obični i plosnati trp (*Stichopus regalis*, *Holoturia tubulosa*), kožasti cjevaš (*Spirographus spallanzanii*), puž (*Peltodaris atromaculata*), plemenita periska (*Pinna nobilis*), crneji (*Chromis chromis*), knez (*Coris julis*), pirka (*Serranus scriba*), ušata (*Oblata melanura*).

Uvala Kazaline-uvala Prisadi

Ronjenje je izvršeno 28. studenog 2002. godine. Na istraživanom lokalitetu pojavljuje se kamenito i pjeskovito-kamenito dno. Obje vrste dna obraštene su biocenozom fotofilnih algi (pretežno *Dasychladus vermicularis*, *Halimeda tuna*, *Codium* sp.). Na pojedinim lokalitetima vidljiva je devastacija hridinaste obale izlovom prstaca, ali je biocenoza fotofilnih algi to već gotovo u potpunosti prekrila. Vrste koje su zabilježene na obje vrste dna su: promjenljiva sumporača (*Verongia aerophoba*), divlja spužva (*Hippospongia equina*), spirastrela (*Spirastrella* sp.), smeđa vlasulja (*Anemone sulcata*), obični i plosnati trp (*Holoturia tubulosa*, *Stichopus regalis*), kožasti cjevaš (*Spirographis spallanzanii*), ljubičasti ježinac (*Sphaerecinus granularis*), zeleni zvjezdan (*Bonellia viridis*), morska čipka (*Sertella beaniana*), knez (*Coris julis*), crneji (*Chromis chromis*), kvrgava zvjezdača (*Asterias glacialis*).

Uvala Prisadi-rt Glavica-do uvale Bilina draga

Ronjenje u navedenom lokalitetu izvršeno je 28. studenog 2002. godine. Do dubine od 15,5 metara pojavljuje se kamenito dno sa biocenozom fotofilnih algi. Na 15,5 metara

dubine kamenito dno prelazi u pjeskovito-kamenito. Na kamenitom tipu dna zabilježene su slijedeće vrste faune: hobotnica (*Octopus vulgaris*), crvena zvjezdača (*Echinaster sepositus*), divlja spužva (*Hippospongia equina*), promjenljiva sumporača (*Verongia aerophoba*), crneji (*Chromis chromis*). Na pjeskovito-kamenitom tipu dna zabilježene su slijedeće vrste faune: crneji (*Chromis chromis*), pirka (*Serranus scriba*), zeleni zvjezdan (*Bonellia viridis*), plosnati trp (*Stichopus regalis*), obični trp (*Holoturia tubulosa*), promjenljiva sumporača (*Verongia aerophoba*), divlja spužva (*Hippospongia equina*), ljubičasti ježinac (*Sphaerecinus granularis*), kožasti cjevaš (*Spirographis spallanzanii*), crvena bradavičarka (*Halocynthia papilosa*), narančasta križalina (*Astropecten aurantiacus*), puž (*Peltodaris atromaculata*), čaška (*Glycimeris pilosa*).

Otok Bodulaš

Ronjenje u zapadnom i istočnom akvatorriju otoka Bodulaš izvršeno je 16. listopada 2002. godine.

a) Zapadna strana otoka

Zapadnu stranu podmorja otoka Bodulaš karakterizira kamenito dno do 6 metara dubine. Nakon 6 metara dubine dno postaje jednolično pjeskovito prema kopnenom dijelu poluotoka Kamenjak. Na kamenitom dnu ovog područja zabilježena je biocenoza fotofilnih algi (*Padina pavonia*, *Halimeda tuna*, *Dasycladus vermicularis*, *Cystoseira* sp.). Na dubini od 4,9 metara pojavljuju se u fragmentima otočići voge (*Posidonia oceanica*). Od predstavnika faune uočljive su: divlja spužva (*Hippospongia equina*), promjenljiva sumporača (*Verongia aerophoba*), kameni koralj (*Cladocora cespitosa*), ljubičasti ježinac (*Sphaerecinus granularis*), plosnati trp (*Stichopus regalis*), obični trp (*Holoturia tubulosa*). Od riba su zabilježeni: crneji (*Chromis chromis*), knez (*Coris julis*) i pirka (*Serranus scriba*). Obje vrste trpova imaju veću zastupljenost na pjeskovitom dnu.

b) Istočna strana otoka

Istočnu stranu podmorja otoka Bodulaš također karakterizira kamenito dno obraslo biocenozom fotofilnih algi (*Padina pavonia*, *Halimeda tuna*, *Dasycladus vermicularis*, *Cystoseira* sp, *Dichtyota dichotoma*). Od faune je uočljiva divlja spužva (*Hippospongia equina*), promjenljiva sumporača (*Verongia aerophoba*), crneji (*Chromis chromis*) i pirka (*Serranus scriba*). Na 20 metara dubine kamenito dno prelazi u pjeskovito.

Otok Ceja

Ronjenje u podmorju otoka Ceja izvršeno je 15. listopada 2002. godine. Ronjenjem je obuhvaćeno podmorje sjeverne, sjeveroistočne, jugoistočne, južne i zapadne strane otoka.

a) sjeverna, sjeveroistočna i jugoistočna strana

Kamenito dno proteže se duž istraženog akvatorija prema otoku Fenera. Kamenito dno obraslo je biocenozom fotofilnih algi (*Padina pavonia*, *Halimeda tuna*, *Dasycladus vermicularis*, *Cystoseira* sp, *Dichtyota dichotoma*), a u procjepima stijena na 3,2 metra dubine pojavljuje se voga (*Posidonia oceanica*). Uokolo voge zabilježeni su crneji (*Chromis chromis*), očada (*Oblata melanura*), kvrgavi volak (*Murex brandaris*), promjenljiva sumporača (*Verongia aerophoba*), crvena zvjezdača (*Echinaster sepositus*), te zaštićeni školjkaš u RH plemenita periska (*Pinna nobilis*). Od 3,2 metra dubine do 6,2 metra dubine voga prevladava u biocenozi fotofilnih algi. Pravu, dobro očuvanu livadu voge moguće je vidjeti na 6,5 metara dubine, visine 70 cm, na pjeskovitom dnu. U livadi su zabilježeni: crneji (*Chromis chromis*), knez (*Coris julis*) i pirka (*Serranus scriba*).

b) južna strana

Kamenito dno proteže se do 6,2 metra dubine. Uočava se biocenoza fotofilnih algi (*Padina pavonia*, *Halimeda tuna*, *Dasycladus vermicularis*, *Cystoseira sp.*, *Dichtyota dichotoma*, *Codium bursa*). Unutar biocenoze vidljivi su ponegdje i buseni voge. Od faune je zabilježena: promjenljiva sumporača (*Verongia aerophoba*), kvrgava zvjezdača (*Asterias glacialis*), plemenita periska (*Pinna nobilis*), knez (*Coris julis*), trpovi (*Stichopus regalis*, *Holoturia tubulosa*), ljubičasti ježinac (*Sphaerecinus granularis*) i drugi karakteristični predstavnici opisane biocenoze.

Biocenoza morske cvjetnjače voge pojavljuje se na 6,2 metra dubine na pjeskovito-kamenitom dnu. U njenim livadama dobro su zastupljene zaštićene periske (*Pinna nobilis*). Na 10,6 metara dubine, biocenoza morske cvjetnjače se gubi, pa je voga zastupljena samo sporadičnim busenima na pjeskovitom dnu.

c) zapadna strana

Do 6,5 metara dubine prevladava kamenito dno obraslo biocenozom fotofilnih algi. Na dubini od 2,9 metara uočljivi su pojedinačni buseni voge (*Posidonia oceanica*).

Zabilježeni su plosnati i obični trpovi (*Stichopus regalis*, *Holoturia tubulosa*), te ježinci.

Mrtvo, naplavljeno lišće voge vidljivo je na dubini od 6,5 metara dubine, na kojoj se pojavljuje resa (*Cymodocea nodosa*). Zabilježeni su i ostaci amfore.

Na dubini od 6,5 metara kamenito dno u potpunosti prelazi u pjeskovito, a moguće je naći i po koji busen voge visine do 50 cm.

Otok Trumbuja

Ronjenje u akvatoriju otoka Trumbuje izvršeno je 15. listopada 2002. godine.

Kamenito dno proteže se do 4 metra dubine. Pojavljuju se fotofilne alge, ali ono što je uočljivo je velika populacija crnog ježinca (*Arbacia lixula*). Hridinasta obala dosta je devastirana vađenjem prstaca. Zabilježena je smeđa vlasulja (*Anemone sulcata*), plosnati trp (*Stichopus regalis*), obični trp (*Holoturia tubulosa*), kamenica (*Ostrea edulis*), kožasti cjevaš (*Spirographis spallanzanii*), te zelena alga (*Dasycladus vermicularis*).

Na 4 metra dubine kamenito dno prelazi u pjeskovito.

Na 6,8 metara dubine bilježi se pjeskovito dno za kojeg se vezala biocenoza livada rese (*Cymodocea nodosa*), visine 30-tak cm. U njenoj livadi nađen je dosta velik broj plemenitih periski (*Pinna nobilis*), zaštićene vrste u RH.

Otok Fenera

Ronjenje u akvatoriju oko otoka Fenera izvršeno je 16. listopada 2002. godine. Ronjenjem je obuhvaćen istočni i zapadni dio akvatorija.

a) istočni dio

Tipično kamenito dno proteže se do 4,4 metra dubine, a pokriveno je biocenozom fotofilnih algi (*Cystoseira sp.*, *Padina pavonia*, *Halimeda tuna* i dr.). Od faune zabilježena je: promjenljiva sumporača (*Verongia aerophoba*), divlja spužva (*Hippospongia equina*), crni ježinac (*Arbacia lixula*). Među biocenozom fotofilnih algi vidljivi su pojedinačni grmovi voge (*Posidonia oceanica*). Iznad njih zabilježene su slijedeće vrste riba: crneji (*Chromis chromis*), knez (*Coris julis*), pirka (*Serranus scriba*), salpa (*Sarpa salpa*).

Na dubini od 4,4 metra zastupljena je biocenoza morskih cvjetnjača -voge (*Posidonia oceanica*), visine od 40-70 cm. U njenim livadama zabilježeni su zaštićeni školjkaš u RH-plemenita periska (*Pinna nobilis*). Livada voge proteže se do dubine od 6,8 metara, kada se livada gubi, a grmovi voge pojavljuju se sporadično.

b) zapadni dio

Zapadni dio podmorja otoka Fenera započinje sa kamenitim dnom koje se spušta sve do dubine od 8,9 metara. Obraštava ga biocenoza fotofilnih algi (*Padina pavonia*, *Halimeda*

tuna, *Dasycladus vermicularis*, *Cystoseira* sp., *Dichtyota* sp.). Unutar ove biocenoze od vrsta faune prevladavaju divlja spužva, te druga vrsta spužve-promjenljiva sumporača (*Hippospongia equina*, *Verongia aerophoba*). Od riba su zabilježeni crneji i pirke (*Chromis chromis*, *Serranus scriba*).

Na dubini od 8,9 metara kamenito dno postepeno prelazi u pjeskovito-kamenito, da bi se na dubini od 14 metara pijesak izgubio i prevladavale hridi. Ponovno je vidljiva biocenoza fotofilnih algi (*Padina pavonia*, *Halimeda tuna*, *Dasycladus vermicularis*, *Cystoseira* sp., *Codium* sp., *Ulva* sp.). Na dubini od 12,7 metara vidljivi su i pojedinačni grmovi voge (*Posidonia oceanica*). Od faune zabilježeno su: plosnati trp (*Stichopus regalis*), mušula (*Arca noae*), mahovnjaci (*Myriapora truncata*), te plaštenjaci.

Otok Šekovac

Ronjenje u akvatoriju otoka Šekovac provedeno je 16. listopada 2002. godine. Ronjenjem je obuhvaćen istočni i zapadni dio podmorja.

a) zapadni dio

Kamenito dno pruža se do 8,3 metra dubine, a obraslo je fotofilnim algama i naplavljenim mrtvim lišćem voge (*Posidonia oceanica*). Fotofilne alge koje su zabilježene na istraživanom terenu su: *Cystoseira* sp., *Padina pavonia*, *Halimeda tuna*, *Dasycladus vermicularis*, *Ulva* sp. Od faune su zabilježeni trpovi i spužve.

Pjeskovito - kamenito dno započinje na 7,1 metar dubine, a na njemu je biocenoza morskih cvjetnjača - voga (*Posidonia oceanica*). Visina livade je 50-80 cm, dobro očuvana. U livadi je zabilježena i periska, zaštićeni školjkaš u RH, kao vjerni pratilac livada voge.

Na čisto pjeskovitom dnu, koje se javlja na 8,3 metra dubine, karakteristični su pojedinačni buseni voge, trpovi i spužve. Zabilježena je i Jakovljeva kapica (*Pecten jacobaeus*), crvena zvijezdača (*Echinaster sepositus*), periske (*Pinna nobilis*), te dosta mrtvog lišća voge.

b) istočni dio

Kamenito dno obraslo je fotofilnim algama, te se ne razlikuje u njihovom sastavu od zapadne strane podmorja otoka Šekovac. Na njemu se javljaju divlje spužve (*Hippospongia equina*), promjenljiva sumporača (*Verongia aerophoba*), te pojedinačni buseni voge (*Posidonia oceanica*). Vidljiva je devastacija obale izlovom prstaca, ali je biocenoza fotofilnih algi u većem dijelu dobro obraštava.

Na pjeskovito-kamenitom dnu, zabilježena je drhtulja (*Torpedo marmorata*), promjenljiva sumporača (*Verongia aerophoba*), te dosta velika površina pod livadom voge (*Posidonia oceanica*), visine do 70 cm. Iznad njenih livada zabilježeni su crneji (*Chromis chromis*).

Na čisto pjeskovitom dnu zabilježene su obje vrste trpa: plosnati i obični. Također su nađeni i ostaci amfore.

Otok Fenoliga

Podmorje otoka Fenolige istraživano je 30. listopada 2002. godine i 9. studenog 2002., a obuhvaćalo je podmorje zapadne, južne, istočne, te sjeverne strane.

a) zapadna-južna-istočna strana (30. 10. 2002.)

Kamenito dno ovog dijela podmorja pruža se sve do 19 metara dubine, kada započinje čisto pjeskovito dno. Kamenito dno obraštava biocenoza fotofilnih algi (*Cystoseira* sp., *Padina pavonia*, *Halimeda tuna*, *Dasycladus vermicularis*, *Ulva* sp.), a voga (*Posidonia oceanica*) pojavljuje se mjestimično u otocima do dubine od 6,7 metara. Na toj dubini, sporadični buseni voge prerastaju u pravu, dobro ušćevanu livadu voge, visine 70 cm. Od vrsta faune zabilježeni su: crneji (*Chromis chromis*), knez (*Coris julis*), jedan veoma lijep primjerak lice (*Lichia amia*), spužve (*Verongia aerophoba*, *Hippospongia equina*), kožasti cjevaš (*Spirographis spallanzanii*), mahovnjak (*Myriapora truncata*).

b) sjeverna strana (9. 11. 2002.)

Kamenito dno, obraslo fotofilnim algama (*Cystoseira sp.*, *Padina pavonia*, *Halimeda tuna*, *Dasycladus vermicularis*, *Ulva sp.*) i pojedinim otocima voge (*Posidonia oceanica*) pruža se do 6,7 metara dubine. Najuočljiviji predstavnici faune na ovom tipu dna su obični i plosnati trp i spužva promjenljiva sumporača (*Stichopus regalis*, *Holoturia tubulosa*, *Verongia aerophoba*).

Na dubini od 6,7 metara čisto kamenito dno prelazi u pjeskovito-kamenito dno obraslo zelenom algom *Dasycladus vermicularis* i vogom (*Posidonia oceanica*). Iznad busena voge zabilježeni su crneji i knezovi (*Chromis chromis*, *Coris julis*). Od ostalih vrsta zabilježen je kameni koralj (*Cladocora cespitosa*), kožasti cjevaš (*Spirographis spallanzanii*), te zaštićeni školjkaš u RH-plemenita periska (*Pinna nobilis*).

Na 12,4 metra dubine apsolutno dominira pjeskovito dno sa livadom morske cvjetnice voge (*Posidonia oceanica*), iznad čije livade su u velikom broju zabilježeni crneji (*Chromis chromis*). Unutar livade voge zabilježena je narančasta križalina (*Astropecten aurantiacus*), crvena zvjezdača (*Echinaster sepositus*), ljubičasti ježinac (*Sphaerechinus granularis*), plosnati i obični trpovi (*Stichopus regalis*, *Holoturia tubulosa*).

1.1.3.6.4. Kakvoća priobalnog mora za kupanje i rekreaciju

Ispitivanje kakvoće mora na morskim plažama obavlja se prema Uredbi o standardima kakvoće mora na morskim plažama (NN 33/96).

Kakvoća mora tijekom 2002. godine ispitivala se u vremenskom periodu od 1. svibnja do 30. rujna. Na području akvatorija općine Medulin ispitivanje se vršilo na 20 postaja, međutim niti jedna od njih ne nalazi se u obuhvatu ovoga Plana. Analizom svih podataka sa postaja (10 uzorkovanja po svakom lokalitetu) vidljivo je da je more dobre sanitarne čistoće (II kategorija; more pogodno za kupanje i rekreaciju). Tijekom mjeseca srpnja i kolovoza 2002. godine došlo je do cvjetanja mora.

Tijekom 2003. godine ispitivanje kakvoće mora na morskim plažama vršilo se u vremenskom rasponu od 1. svibnja do 30. rujna i to na 24 postaje, od kojih, također, niti jedna ne ulazi u obuhvat ovoga Plana. Sezona kupanja u 2003. godini bila je osobita po izrazito nekišnom periodu i visokim temperaturama mora. Analiza 240 uzoraka (10 uzorkovanja po svakoj postaji) pokazuje, kao i 2002. godine, II kategoriju-more pogodno za kupanje i rekreaciju). Identičan je slučaj tijekom 2004., 2005. i 2006. godine.

1.1.3.7. Naselja i stanovništvo

Na području obuhvata Plana nema stalnih naselja, a najbliže naselje, koje se nalazi uz samu granicu značajnog krajobraza je naselje Premantura.

Premantura je vrlo važno naselje u procesu urbanizacije južne Istre jer, počevši od kraja 16. stoljeća, stanovnici Premanture koloniziraju i privode namjeni cijeli priobalni prostor od rta Kamenjak do pulskog zaljeva, osnivajući nova i obnavljajući stara naselja (Vinkuran, Vintijan, Zotta itd.)

Premantura je vitalno naselje, koje pokazuje stalan trend rasta stanovništva (1981. - 416 st., 1991. - 574 st., 2001. - 838 st.).

Taj trend rasta možemo zahvaliti slijedećim uzrocima:

- razvoj turizma započeo je relativno rano, još 60-tih godina prošlog stoljeća, da bi u međuvremenu Premantura izrasla u turističko mjesto s profiliranom ponudom u kampu i privatnom smještaju, poglavito zahvaljujući izuzetnom prirodnom potencijalu
- putem stambenog zadrugarstva, a potom i gradnjom stanova za tržište, znatan broj stanovnika okolnih područja, poglavito grada Pule, riješio je stambeno pitanje u Premanturi, čime je osiguran snažan mehanički impuls rasta

Međutim, uzimajući u obzir činjenicu da je naselje Premantura s dvije strane limitirano za daljnji fizički rast (sa sjeverne strane značajnim krajobrazom Gornji Kamenjak, a s južne strane značajnim krajobrazom Donji Kamenjak i medulinski arhipelag), moguće je predvidjeti trend budućeg rasta stanovništva u prosjeku južne Istre (1,5-2% godišnje).

1.1.3.8. Gospodarstvo

Gospodarstvo naselja Premantura je gotovo u cijelosti turistički orijentirano - dva autokampa (Runke i Stupice), kapaciteta većeg od 5.000 kampera.

S druge strane na 313 domaćinstava u Premanturi 2001.g. dolaze 724 stambene jedinice, što znači da 411 stambenih jedinica može biti korišteno za iznajmljivanje turistima, s procijenjenim ukupnim kapacitetom od 1.500 postelja.

Sukladno takvoj strukturi turističke ponude, u ugostiteljstvu prevladavaju ugostiteljski sadržaji tipa kafe-barova, restorana, snack-barova i slastičarni, a u trgovini postoji i znatan broj trgovina na malo.

Na području naselja nisu izgrađeni ugostiteljski, zabavni ili trgovački sadržaji većih gabarita i kapaciteta (velike diskoteke, hipermarketi i sl.).

Stanovnika koji se bave poljoprivredom i ribarstvom je postotno malo (ispod 5%), u dobroj mjeri i zbog činjenice što su morski ribolovni resursi korišteni bez naročite kontrole (školjke i rakovice), kao i zbog veće atraktivnosti zapošljavanja u ugostiteljstvu i turizmu.

Akvatorij Rta Kamenjak predstavlja tradicionalno najkvalitetnije ribolovno područje za većinu gospodarski značajnih migracijskih vrsta riba, rakova i glavonožaca, to jest sparida, plosnatica, sipa i lignja, kojima Rt Kamenjak nije stanište već prolazište, tj. mjesto sezonskog pojavljivanja.

Prostoru gravitira oko tisuću (1 000) sportskih ribolovaca, stotinjak nositelja odobrenja za mali ribolov (osobne potrebe) i pedesetak profesionalnih ribara Općine Medulin i Grada Pule, iz čega se može sagledati njegov sociološki i gospodarski značaj za lokalno stanovništvo.

Za ribarstvo Premanture ipak je najtipičnija rakovica (*Maja squinado*) iz razloga što se ona javlja u velikim količinama u vodama oko južnog rta Istre. Na čitavom Jadranu nema povoljnijeg položaja za lov rakovica od zapadne obale Istre-od Novigrada na sjeveru do rta Kamenjak na jugu.

Krajem proljeća najčešća je na plitkom hridinastom dnu, obično blizu obale ili na brakovima. Kasnije se susreće na raznim vrstama pomičnih (sedimentnih) dna u kojima ima pijeska i mulja, koja ponajčešće imaju i organskih ostataka, detritusa. Za presvlačenje njenih ličinki potrebna joj je najmanja temperatura od 17°C. Samo tamo gdje je ta temperatura vode biti će i rakovica. Također gdje su temperature vode pri dnu veće od 23°C rakovica neće biti, pa je stoga i njeno rasprostranjenje ograničeno rečenim temperaturama. Rakovica nije termofilna vrsta jer se približava obali kada temperatura

vode počinje opadati. Rakovica je vrsta koja ne podnosi kolebanja slanosti. Na području Premanture rakovica se najviše lovi sa zapadne i jugozapadne (Doše), zatim južne i nešto jugoistočne strane, dok su na istočnoj obali Premature ulovi slabi. To se odnosi preventivno na dubinski lov (30-40m). U plićacima oko otoka Fenolige, Porera, Albaneža i rta Kršine lovi se grampom. Razlozi ovakve gustoće nalaze se u različitim strujama, bentonskim zajednicama, različitoj konfiguraciji dna, a veliki dio dna je obrašten, pa rakovica na njima nalazi dovoljno hrane. Dubine su pretežno 30-40 metara, što je još uvijek u optimumu, a ima dosta i plićaka uz obalu i otoke na koje stižu ženke radi sazrijevanja jaja. Razlozi male brojnosti rakovice na istočnoj obali može se naći u činjenici da je navedena obala u većoj mjeri obrasla morskom cvjetnicom *Posidonia oceanica*, koja rakovici onemogućava kretanje, ali je to još potrebno detaljnije istražiti.

1.1.3.9. Kulturna baština

Na području obuhvata ovog Plana *evidentirana* su slijedeće kulturna dobra (arheološka, hidroarheološka):

UVALA MOČILE (PREMANTURA)

U istočnom dijelu uvale (na istočnoj obali poluotoka), na obali, zabilježeni su veliki ostaci antičke građevine s ostacima cisterne, ostaci antičkog gata, gromače u neposrednom zaleđu i velik broj rasutog arheološkog materijala (keramika, novčić).

PREMANTURA – POLJE (DOTARICA)

Na području Polje, parcela Dotarica, u središnjem dijelu Premanturskog poluotoka, prilikom oranja zabilježeni su nalazi keramičkih pločica (*spica*) što vjerojatno potječe od antičkog ruralnog kompleksa.

PREMANTURA – SV. MARTIN (POLJE)

Na povišenom terenu južno od Uvale Sv. Martin (Polje), do kote 31 i 33 zabilježene su veće gromače koje vjerojatno sakrivaju objekt većih dimenzija i površinski nalazi keramike.

UVALA SV. MARTINA (UVALA POLJE)

Rastresito nalazište amfora tipa Dr.6a, po svojoj prilici vezano uz ostatke arhitekture i nalaze ostataka keramike u dnu uvale.

UVALA DEBELJAK

Rastresiti ulomci keramike.

UVALA PORTIĆ

Rastresiti ulomci amfora tipa La.2 i tegula.

UVALA LOKVA

Rastresiti ulomci keramike vežu se uz ostatke antičke vile u uvali.

PLIČINA KRŠINE

Rastresito nalazište s ostacima amfora i tegula.

RT KAMENJAK

Rastresito nalazište s ulomcima amfora i keramike iz ranobizantskog razdoblja.

KASTRIL (KAŠTELIR, MONTE CASTRIL)

Gradinsko naselje nalazilo se na brežuljku istočno od zaljeva Sv. Martin, na koti 36. Gradina je uništena gradnjom vojnih objekata.

PRESTANIŠIN RT

Prema Izvještajima AMI-ja na poluotočiću i na prevlaci u profilu obale zabilježen je zid u pravcu jug-sjever u kojem ima dosta tegula i *spica*, a u obalnom nasipu na jugozapadnoj strani nađeno je dosta ulomaka tegula i amfora.

DEBELJAK (PORTO ROSSO)

Na istočnoj obali poluotoka Kamenjak pronađeni su ostaci prapovijesnog lokaliteta na otvorenom, na južnoj strani uvale. Na blagoj uzvisini s južne strane uvale zabilježeni su veliki kameni blokovi, ostaci suhozida, te temelji dvaju pravokutnih prostorija u neposrednoj blizini zidani istom tehnikom. Na južnoj strani uvale primijećeni su i tragovi kamenarske djelatnosti.

PREMANTURA – OTOK CEJA

Na otočiću s istočne strane Premanturskog poluotoka zabilježeni su ostaci suhozida, zidovi oko središnjeg platoa, moguće prapovijesnog porijekla, nalazi prapovijesne keramike. Na obali na sjevernoj strani otoka zabilježeni su antički kulturni slojevi (ulomci keramike).

Na području obuhvata ovog Plana *registrirana* su slijedeća hidroarheološka kulturna dobra:

HIDROARHEOLOŠKA ZONA OD VERUDICE DO RTA BUDAVA

Hidroarheološka zona od rta Sv. Ivan na poluotoku Verudica južno od Pule do luke Budava na istočnoj obali Istre zaštićeno je kao spomeničko područje, podijeljeno u četiri zone, od čega se dvije odnose na područje obuhvaćeno ovim prostornim planom:

- od rta Sv. Ivan na poluotoku Verudica do plićaka i svjetionik Albanež sa hridi Porer.
- hidroarheološka zona prilaznih voda Medulinskom zaljevu od Rta Kamenjak do Rta Marlera s otocima Fenera, Bodulaš, Levanić, i Veliki Levan, uključujući sve unutarnje zaljeve.

Hidroarheološka zona od Verudice do rta Budava upisana je u Registar kulturnih dobara RH pod broj 111. rješenjem br. 317/1 od 23.12.1966.

ZAŠTIĆENA ZONA OSTATAKA POTONULOG TRGOVAČKOG JEDRENJAKA S TOPOVIMA IZ 17/18 ST.

Zaštićena zona ostataka potonulog trgovačkog jedrenjaka s topovima iz 17/18 stoljeća, nalazi se 200 metara istočno od rta Kamenjak, upisana u registar kulturnih dobara RH (Z-69).

1.1.3.10. Prometna, komunalna, energetska i telekomunikacijska infrastruktura

Cestovni promet

Na području obuhvata Plana nema razvrstanih prometnica (državnih, županijskih ili lokalnih), a do naselja Premantura pristupa se županijskom cestom Ž 5136.

Sve nerazvrstane prometnice na području obuhvata Plana su makadamske ceste (u manjem dijelu) ili zemljani poljski putevi (u većem dijelu), koji se održavaju povremenim nanošenjem novog tamponskog sloja.

Pomorski promet

U uvali Polje nalazi se djelomično obnovljeni austrijski lukobran. Osim priveza manjeg broja ribarskih i rekreativnih plovila lokalnog stanovništva, u uvali Polje se ne odvija javni promet.

Za vrijeme turističke sezone, nautičari sidre i u uvalama Polje i Portić te uz otoke Bodulaš i Ceja.

Vodoopskrba

Na području obuhvata Plana nije izvedena vodoopskrbna infrastruktura.

Najbliža izvedena infrastruktura nalazi se na području Stupica, i to cijev Ø 150 za potrebe autokampa.

Odvodnja otpadnih voda

Na području obuhvata Plana nije izvedena kanalizacijska mreža, niti drugi dijelovi sustava odvodnje otpadnih voda.

Na većem broju privatnih parcela, na kojima su se nalazile nelegalne građevine, izvedene su nestandardne septičke jame, koje su djelomično zatrpane i sanirane.

Elektroenergetika

Na području obuhvata Plana izveden je 20 kV kabel od naselja Premantura (TS Stupice), preko lokacije radiofara Premantura do kabela kućice na samoj obali nasuprot otoku Fenoliga. Iz kabela kućice razveden je podmorski 20 kV kabel do hridi Porer, gdje se nalazi 20/0,4 kV TS Porer, izgrađena za potrebe napajanja svjetionika i prateće građevine.

Osim potrošnje u gore navedenim građevinama, druge elektroenergetske potrošnje u području obuhvata Plana nema, jer nije izvedena niskonaponska mreža i odgovarajući priključci.

Telekomunikacije

Na području obuhvata Plana nema izvedene fiksne, niti mobilne telekomunikacijske mreže. U području obuhvata Plana se nalazi i postojeći radio-far, koji se koristi za posebne namjene.

1.1.4. Planski pokazatelji i obveze iz dokumenata prostornog uređenja šireg područja i ocjena postojećih prostornih planova

Perspektiva Europskog prostornog razvoja (ESDP), CEMAT, Potsdamska Konferencija, (1999.)

Polazeći od potrebe da se prostornim razvojem trebaju postići:

- ekonomska i socijalna kohezija,
- očuvanje prirodnih resursa i kulturne baštine,
- ujednačenija konkurencija na europskom teritoriju,

Europska konferencija ministara nadležnih za regionalno planiranje (CEMAT) usvojila je na konferenciji u Potsdamu, u svibnju 1999., dokument pod nazivom **Perspektiva Europskog prostornog razvoja (ESDP)**, s čime su i sve zemlje potpisnice dokumenta prihvatile potrebu prilagođavanja nacionalnih zakonodavstava, s posebnim naglaskom na potrebu jačanja regionalnih instrumenata prostornog razvoja te korištenje strukturnih fondova Europske zajednice za poticanje regionalnog razvoja (INTERREG, CARDS, LIFE).

Strategija i program prostornog uređenja RH

STRATEGIJA PROSTORNOG UREĐENJA REPUBLIKE HRVATSKE (1997.)

U lipnju 1997. godine na prijedlog Zavoda za prostorno planiranje Ministarstva prostornog uređenja, graditeljstva i stanovanja Republike Hrvatske, Hrvatski sabor je objelodanio *Strategiju prostornog uređenja Republike Hrvatske*. Taj pisani, sa zemljovidima popraćeni izradak, ima značenje polaznoga dokumenta za sve prostorne planove u Hrvatskoj.

Uzevši u obzir definiciju iz *Strategije prostornoga uređenja Republike Hrvatske* kako je *prostor temeljno nacionalno dobro*, kao polazište izrade ovoga plana uzeta je zadaća da se odredi cjeloviti sustav upravljanja i gospodarenja tim temeljnim i ograničenim dobrom, kojega smo svi dužni štovati i razborito s njim raspolagati. Iako Strategija prostornog uređenja Republike Hrvatske načelno usmjerava rješavanje problema prostornog i infrastrukturnog uređenja cijele države, od interesa za obuhvat ovog Plana moguće je izdvojiti sljedeće postavke, smjernice ili uvjete:

- Očuvanje kakvoće prostora,
- Uvažavanje prostorno-ekoloških i socio-kulturnih činitelja,
- Unaprjeđenje posebnosti ukupne turističke ponude,
- Uključivanje kulturno-povijesne baštine u turističku ponudu i unaprjeđenje i obogaćivanje raznovrsnosti ponude

PROGRAM PROSTORNOGA UREĐENJA REPUBLIKE HRVATSKE (NN 50/1999.)

Program prostornoga uređenja Republike Hrvatske donesen je na temelju Zakona o prostornom uređenju (NN 30/1994. i 68/1998.). U ovom dokumentu, s kojim moraju biti

usklađeni svi prostorni planovi, ističu se osnovni ciljevi i usmjerenja prostornoga razvoja, a to su:

Oснаžiti prostorno-razvojnu strukturu Države, uvažavanjem oblika i morfoloških cjelina, postojeće mreže naselja i prometnih pojaseva te razmještaja resursa. Potrebno je uspostaviti policentričan model prostornoga razvitka (prednost se daje srednjim i malim gradovima), te poticati razvoj središnjih naselja. Uvjete života treba unaprijediti vrsnim unutarnjim ustrojem naselja.

Povećati vrijednost i kakvoću prostora i okoliša, a razvojne ciljeve prilagoditi značajkama prostora, uz isključenje negativnih utjecaja na prostor i okoliš. Nužan je pozoran izbor razvojnih programa i tehnologija koje će očuvati vrsnoću prostora i okoliša, a razvoj planirati u granicama prihvatljivog opterećenja prostora, neprihvatanjem zastarjelih i štetnih tehnologija te dosljednim provođenjem načela održivoga razvitka.

Racionalno koristiti i zaštititi nacionalna dobra, a svrhovito korištenje i namjenu prostora temeljiti na stručnim i znanstvenim osnovama i cjelovitom uvidu u značajke prostora (prirodna i stvorena osnova, pogodnost, ograničenja i osjetljivost prostora za djelatnosti, osobite vrijednosti prostora), usklađeno s europskim kriterijima-standardima, osobito za zaštitu prirodnih resursa i okoliša. Potrebno je uspostaviti ravnotežu izgrađenih i pretežito prirodnih područja, te osigurati svrhovito korištenje izvora (resursa) i to poglavito:

1. Racionalnim korištenjem prostora za izgradnju, očuvanjem fizičke i funkcionalne cjelovitosti te kakvoće poljodjelskog i šumskoga zemljišta (spriječiti usitnjavanje i osigurati krajobraznu cjelovitost) i

2. Zaštitom vrijednosti prostora, vrijednih prirodnih i stvorenih izvora, očuvanjem biološke raznolikosti, te osobito pozornim korištenjem izvora koji sve više nedostaju ili su sve više ugroženi (čista tla, pitka voda, šumske zajednice i dr.).

Uvažiti zajednička obilježja i osobitosti područja, prirodnu cjelovitost, ekološku osjetljivost, razvijenost i ograničenja infrastrukture, turističku atraktivnost i druge značajke pojedinih područja.

Razvijati infrastrukturne sustave u skladu s razvojnim potrebama i europskim mjerilima.

Osigurati učinkovitost sustava prostornog uređenja, osobito u skladu s novim svjetonazorom u korištenju prostora.

Usmjeriti prostorno-razvojne prioritete prvenstveno na poboljšanje učinkovitosti u okvirima već izgrađenog i korištenog prostora, te na stvaranje uvjeta za nove programe radi pokretanja gospodarskih aktivnosti i poboljšanja kakvoće života na svim, osobito depopulacijskim područjima.

Strategija i akcijski plan zaštite biološke i krajobrazne raznolikosti Republike Hrvatske (NN 81/99)

Prema Strategiji biološke i krajobrazne raznolikosti RH, biološka raznolikost Jadranskog mora sve je ugroženija. Uzroci ugroženosti leže u onečišćenju mora gradskim i industrijskim otpadnim vodama, onečišćenju mora s brodova, te u neracionalnom iskorištavanju bioloških dobara i nepridržavanju zakonskih propisa.

Zaštita pojedinih područja je temeljna metoda očuvanja biološke i krajobrazne raznolikosti. Zaštićena područja čine okosnicu sveukupne zaštite i ključne čvorove ekološke mreže koji predstavljaju utočišta i spremnike biološke raznolikosti. Strategija je definirala i strateške smjernice za ekološke sustave u moru. Jedan od ciljeva je i očuvati biološku raznolikost mora putem uključivanja određenih područja i pripadajućih životnih zajednica u neku od

kategorija strože zaštite, kao i očuvati postojeću bioraznolikost mora uključivanjem strožih mjera zaštite pri donošenju prostornih planova mora i priobalja.

Sukladno tome, zabilježeni su i akcijski planovi s mogućim izvorima financiranja i rokovima započinjanja izvedbe. Između ostalog, navedeni su slijedeći akcijski planovi:

-procjena ribolova dostupnih bioloških zaliha i optimalno moguće (dozvoljene) razine iskorištavanja (mogući izvor financiranja je državni proračun, a ovaj akcijski plan ima prioritet).

-vrednovanje i izrada programa za zaštitu pojedinih morskih područja (mogući izvor financiranja je državni proračun, a s njegovom provedbom potrebno je započeti u narednih 5 godina).

Strategija i akcijski planovi zaštite biološke i krajobrazne raznolikosti RH, upravo determiniraju livade morskih cvjetnica voge kao ugrožene zajednice stepenice infralitorala, te determiniraju antropogen utjecaj kao razlog njihovog nestanka (vađenje prstaca, odlaganje krutog otpada, kočarenje, sidrenje, ispuštanje otpadnih voda direktno u more i sl.). Danas su se livade voge na mnogim mjestima u Jadranu povukle, što i dokazuje slučaj iz Istre. S provedbom akcijskih planova zaštite potrebno je započeti u narednih 5 godina, a mogući izvor financiranja je državni proračun. Strategija nadalje preporučuje praćenje stanja u naseljima bentonskih algi i morskih cvjetnica na već istraživanim i ugroženim područjima u priobalju, te utvrđivanje i kartiranje rasprostranjenja livada morskih cvjetnica i mjesta njihovog nestajanja zbog utjecaja čovjekovih djelatnosti.

Osnovni razlozi ugroženosti krajobraza u Hrvatskoj leže u neravnomjernoj, jednoličnoj, ambijentalno neusklađenoj urbanizaciji, krupnim infrastrukturnim zahvatima, te neplanskoj, lokacijski i arhitektonski neprikladnoj gradnji stambenih, ladanjskih i turističkih objekata na krajobrazno istaknutim lokacijama. Stoga Strategija definira i posebni strateški cilj - očuvanje krajobraza. Isti nalaže da se svim prikladnim metodama osigura očuvanje postojeće krajobrazne raznolikosti, koja oslikava bogatstvo sveukupne prirodne i kulturne baštine Hrvatske. Stoga je država zacrtala kao prioritet izradu Krajobrazne osnove Hrvatske kao prostorno-planske podloge za utvrđivanje temeljnih vrijednosti krajobraza. Podloga za njenu izradu sa stanovišta biološke raznolikosti je podatak i dokument za izradu prostornih planova. Između ostalog, ista mora ugraditi odredbu o zaštiti krajobraza u propise iz djelokruga prostornog uređenja, prometa, te zaštite prirode i zaštite okoliša.

Prostorni plan Istarske županije (SN Istarske županije br. 2/02, 1/05, 4/05, 14/05-pročišćeni tekst, 10/08)

Prostorni plan Istarske županije (PPIŽ) temeljni je planski dokument za područje cijele županije s cijelim nizom usmjeravajućih i direktivnih (provedbenih) odredbi, koje utječu na prostorno uređenje na razini općine.

Člankom 3. odredbi za provođenje PPIŽ-a posebno su naglašeni razvojni ciljevi, od kojih su slijedeći važni za područje Općine Medulin:

1. Organizacija, uređenje i zaštita prostora na načelima održivog razvitka prioritetni su razvojni ciljevi Županije.
2. Poticati progresivni demografski razvitak, naročito u emigracijskim i niskonatalitetnim područjima, uz kontrolu mehaničkog prirasta u priobalnim gradovima. Prosječna stopa rasta stanovništva do 2010. godine treba optimalno iznositi 0,5 - 0,6 % godišnje, tj. doseći broj od 246.000 stanovnika.

3. Gradove i druga naselja koji su nositelji središnjih funkcija državnog i županijskog značaja (uprava i samouprava na županijskoj razini, čvorna i tranzitna mjesta u prometu i telekomunikacijama, koncentracije gospodarskih djelatnosti od važnosti za državu, sjedišta financijskih institucija, ustanova znanosti i visokog školstva, srednjeg i osnovnog školstva, županijskih bolnica i domova zdravlja, ustanova socijalne skrbi, ustanova kulture, značajnijih ustanova i trgovačkih društava koje se bave informiranjem te elektronskih medija) razvijati sukladno veličini i broju stanovnika gravitacijskog područja, pri čemu se funkcije moraju što pravilnije distribuirati na gradove i druga naselja u rangu važnijih regionalnih središta, te regionalnih i manjih regionalnih središta.
4. Poticati rast naselja u unutrašnjosti Županije, a posebno naselja od 500 do 2000 stanovnika kao i ostalih naselja - općinskih središta, te gospodarsko i infrastrukturno jačanje istih u odnosu na naselje iste veličine u priobalju, s krajnjim ciljem ujednačavanja gospodarskih potencijala
5. Provoditi sustavno aktivnu zaštitu okoliša te sprječavanje onečišćenja okoliša, što znači izgrađivati i ustrojavati sustav upravljanja okolišem i prirodnim resursima, izbjegavati rješenja s neizvjesnim i dugoročnim utjecajem na okoliš, osigurati edukaciju o okolišu i kvalitetno sudjelovanje udruga građana, te provoditi sanaciju registriranih onečišćivača i najugroženijih dijelova okoliša
6. Optimalno povećavati kapacitete prometne, telekomunikacijske, energetske i komunalne infrastrukture u odnosu na nacionalne i šire regionalne sustave, a posebno u pograničnim područjima
7. Podizati opću razinu razvijenosti Županije i povećati standard stanovništva, zaposlenosti i kakvoće življenja. Domaći proizvod po stanovniku u 2010. godini podići na razinu iznad 13000 USD. Udio zaposlenosti u stanovništvu povećati na 40 %.

Člankom 35. odredbi za provođenje PPIŽ-a utvrđeni su pojedini zahvati za koje je obvezna provedba procjene utjecaja na okoliš po posebnom propisu.

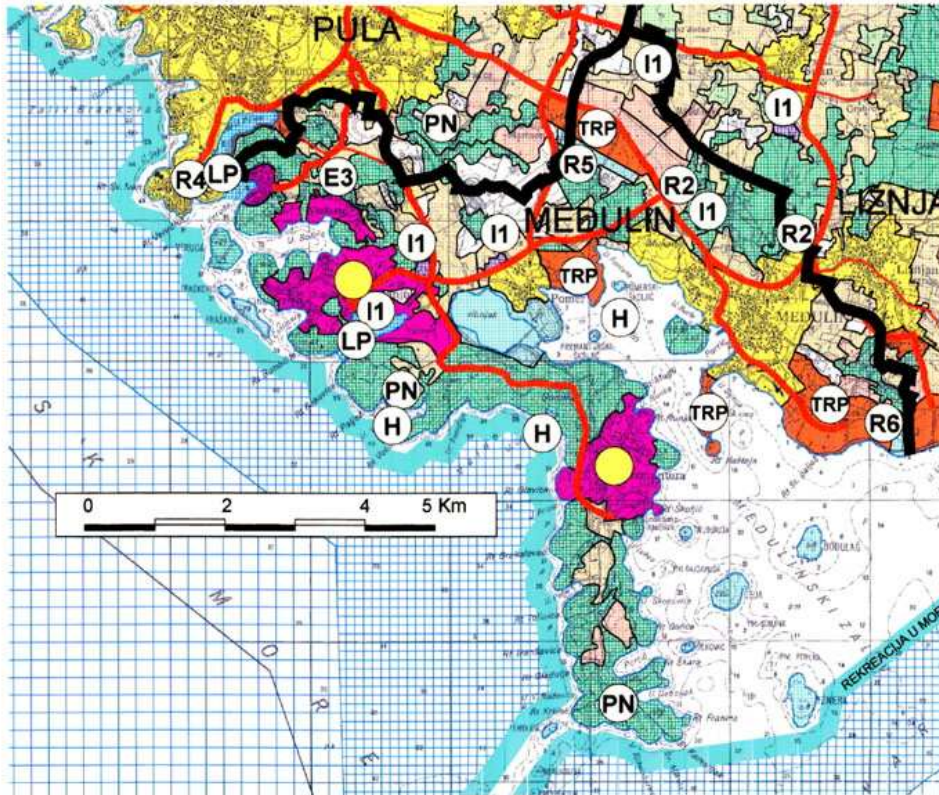
Člancima od 36. do 72. odredbi za provođenje PPIŽ-a utvrđeni su uvjeti za smještaj gospodarskih sadržaja u prostoru.

Člancima od 73. do 90. odredbi za provođenje PPIŽ-a utvrđeni su uvjeti za određivanje građevnih područja i izgradnju unutar i van građevnih područja.

Člancima od 91. do 107. odredbi za provođenje PPIŽ-a utvrđeni su uvjeti za građenje prometne, energetske, telekomunikacijske i komunalne infrastrukture.

Člancima od 108. do 143. odredbi za provođenje PPIŽ-a utvrđeni su mjere zaštite (krajobraznih cjelina, prirodnih vrijednosti i posebnosti, kulturne baštine, postupanja s otpadom, vrijednosti okoliša).

Člancima od 144. do 155. odredbi za provođenje PPIŽ-a utvrđene su mjere provedbe PPIŽ-a.



Slika 1: Prostorni plan Istarske županije (PPIŽ)-izvorno mjerilo 1: 100 000
 Kartografski prikaz br.1. (Korištenje i namjena prostora/površina; Prostori za razvoj i uređenje)

LEGENDA

GRANICE

TERITORIJALNE I STATISTIČKE GRANICE

-  DRŽAVNA GRANICA (KOPNENA I TERITORIJALNA MORA)
-  ŽUPANIJSKA GRANICA
-  OPĆINSKA / GRADSKA GRANICA

PROMET

CESTOVNI PROMET

-  DRŽAVNA AUTOCESTA
-  OSTALE DRŽAVNE CESTE
-  ŽUPANIJSKA CESTA
-  LOKALNA CESTA
-  MOST
-  TUNEL
-  KORIDOR CESTA U ISPITIVANJU
-  RASKRIŽJE CESTA U DVIJE RAZINE


ŽELJEZNIČKI PROMET

-  ŽELJEZNIČKA PRUGA I. REDA
-  ŽELJEZNIČKA PRUGA II. REDA
-  MOST
-  TUNEL
-  KORIDOR ŽELJEZNIČKE PRUGE U ISPITIVANJU
-  KORIDOR TUNELA U ISPITIVANJU
-  ŽELJEZNIČKI KOLODVORI

ZRAČNI PROMET

-  POVRŠINE PROMETNIH GUSTAVA - ZRAČNE LUKE

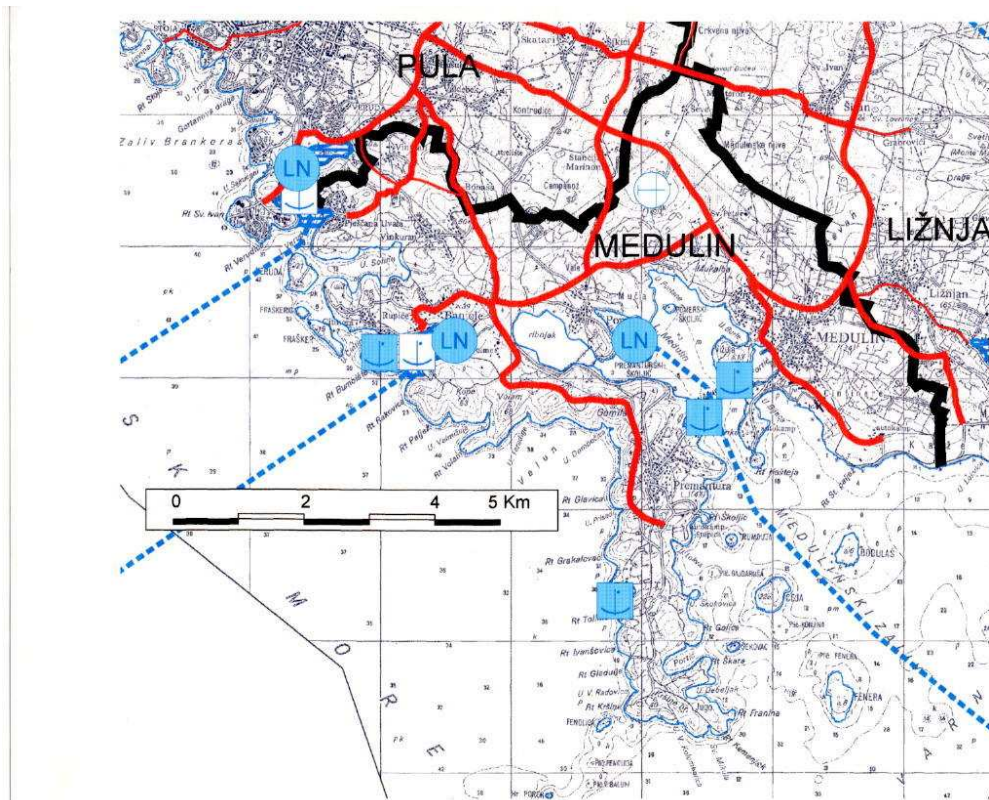
PROSTORI / PODRUČJA ZA RAZVOJ I UREĐENJE GRAĐEVINSKO PODRUČJE NASELJA

-  PODRUČJE ZA RAZVOJ NASELJA (VEĆE OD 25 ha)
-  PODRUČJE ZA RAZVOJ NASELJA (MANJE OD 25 ha)

PODRUČJA IZVAN NASELJA

-   GOSPODARSKA NAMJENA - PROIZVODNA pretežito industrijska - I1
-   PODRUČJE ZA ISKORIŠTAVANJE MINERALNIH SIROVINA ostale - E3
-   PODRUČJA UZGAJALIŠTA (AKVAKULTURA)
-  STAMBENO TURISTIČKA NASELJA
-   UGOSTITELJSKO TURISTIČKA NAMJENA turističko razvojno područje - TRP
-   ŠPORTSKO-REKREACIJSKA NAMJENA golf igralište - R1
-  jahački centar - R2
-  teniski centar - R4
-  sportsko letilište - R5
-  polivalentni sportsko rekreativni centri - R6
-  planinarski domovi - R7

-   LUČKO PODRUČJE
-   UNUTARNJE OBALNO MORE
-   VANJSKO OBALNO MORE
-  OSOBITO VRIJEDNO OBRADIVO TLO
-  VRIJEDNO OBRADIVO TLO
-  OSTALA OBRADIVA TLA
-  ŠUMA GOSPODARSKE NAMJENE
-  ZAŠTITNA ŠUMA
-  ŠUMA POSEBNE NAMJENE
-  OSTALO POLJOPRIVREDNO TLO, ŠUME I ŠUMSKO ZEMLJIŠTE
-  VODNE POVRŠINE
-  POSEBNA NAMJENA
-  REKREACIJA U MORU



Slika 2: Prostorni plan Istarske županije (PPIŽ)-izvorno mjerilo 1: 100 000
 Kartografski prikaz br. 2.1. (Infrastrukturni sustavi; Promet)

LEGENDA

GRANICE

TERITORIJALNE I STATISTIČKE GRANICE

- DRŽAVNA GRANICA (KOPNENA I TERITORIJALNA MORA)
- ŽUPANIJSKA GRANICA
- OPĆINSKA / GRADSKA GRANICA

PROMET

CESTOVNI PROMET

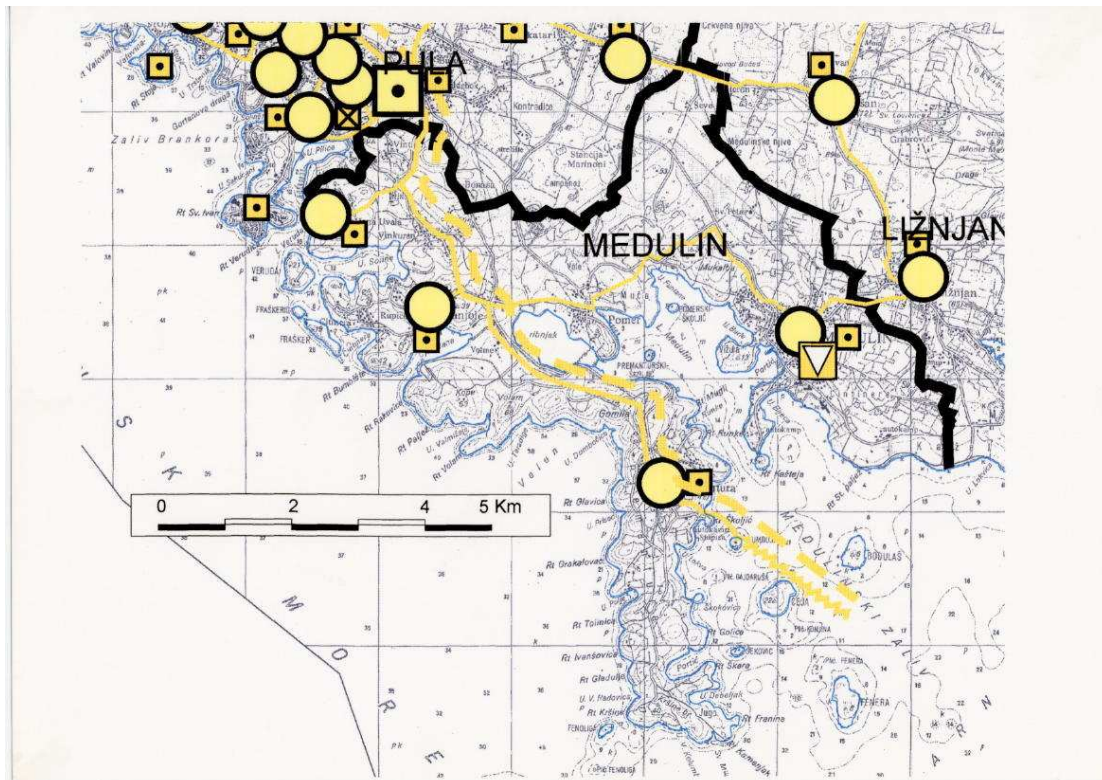
- = DRŽAVNA AUTOCESTA
- OSTALE DRŽAVNE CESTE
- ŽUPANIJSKA CESTA
- LOKALNA CESTA
- - - KORIDOR CESTA U ISPITIVANJU
- RASKRŠJE CESTA U DVIJE RAZINE
- MOST
- TUNEL
- STALNI GRANIČNI CESTOVNI PRIJELAZ I KATEGORIJE
- STALNI GRANIČNI CESTOVNI PRIJELAZ II KATEGORIJE
- GRANIČNI CESTOVNI PRIJELAZ ZA POGRANIČNI PRIJELAZ

ŽELJEZNIČKI PROMET

- ŽELJEZNIČKA PRUGA I. REDA
- ŽELJEZNIČKA PRUGA II. REDA
- STALNI GRANIČNI ŽELJEZNIČKI PRIJELAZ
- MOST
- TUNEL
- KORIDOR ŽELJEZNIČKE PRUGE I TUNELA U ISPITIVANJU
- MEĐUNARODNI I MEĐUMJESNI PUTNIČKI KOLOĐOVOR
- PUTNIČKI MEĐUMJESNI KOLOĐOVOR
- RASPOREDNI KOLOĐOVOR
- STAJALIŠTE

POMORSKI PROMET

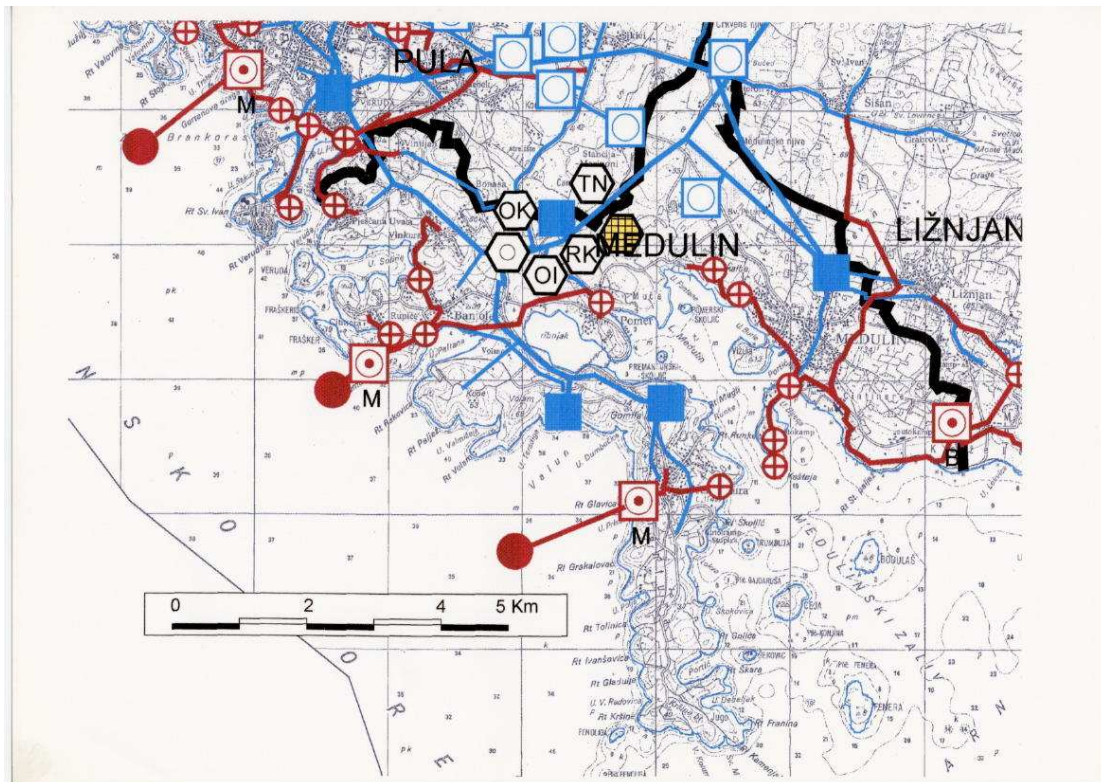
- MORSKA LUKA OSOBITOG MEĐUNARODNOG GOSPODARSKOG ZNAČAJA
 - MORSKA LUKA ŽUPANIJSKOG ZNAČAJA
 - MORSKA LUKA LOKALNOG ZNAČAJA
 - MORSKA LUKA POSEBNE NAMJENE DRŽAVNOG ZNAČAJA
 - NAUČIČKI TURIZAM
 - VOJNA
 - INDUSTRIJA
 - BRODOGRADIŠTE
 - MORSKA LUKA ZA POSEBNE NAMJENE ŽUPANIJSKOG ZNAČAJA
 - NAUČIČKI TURIZAM
 - MEĐUNARODNI PLOVNI PUT
 - UNUTARNJI PLOVNI PUT
 - GRANIČNI POMORSKI PRIJELAZ
 - LUČKO PODRUČJE
 - SIDRIŠTE ZA VELIKE BRODOVE IZNAD 100 000 t
 - RECEPTIVNI PUNKT NP BRUJUNI
 - SIGURNOSNO PODRUČJE
 - INTEGRALNI TRANSPORT
 - ROBNO TRANSPORTNO SREDIŠTE
- #### ZRAČNI PROMET
- MEĐUNARODNA ZRAČNA LUKA ZA MEĐUNARODNI I DOMAĆI ZRAČNI PROMET
 - ZRAČNO PRISTANIŠTE
 - LETJELIŠTE
 - MEĐUNARODNI ZRAČNI PUT
 - UNUTARNJI ZRAČNI PUT
 - GRANIČNI ZRAČNI PRIJELAZ
 - SEZONSKI GRANIČNI ZRAČNI PRIJELAZ



Slika 3: Prostorni plan Istarske županije (PPIŽ)-izvorno mjerilo 1: 100 000

Kartografski prikaz br. 2.2. (Infrastrukturni sustavi i mreže; Pošta i telekomunikacije)

LEGENDA	
GRANICE	
TERITORIJALNE I STATISTIČKE GRANICE	
	DRŽAVNA GRANICA (KOPNENA I TERITORIJALNA MORA)
	ŽUPANIJSKA GRANICA
	OPĆINSKA / GRADSKA GRANICA
POŠTA I TELEKOMUNIKACIJE	
POŠTA	
	POŠTANSKI CENTAR
	JEDINICA POŠTANSKE MREŽE
JAVNE TELEKOMUNIKACIJE	
TELEFONSKA MREŽA - KOMUTACIJSKI ČVOROV I U NEPOKRETNJ MREŽI	
	TRANZITNA TELEFONSKA CENTRALA
	MJESNA TELEFONSKA CENTRALA
	PODRUČNA TELEFONSKA CENTRALA
VODOVI I KANALI	
TK 	MEĐUNARODNI - PODZEMNI ILI PODMORSKI VODOVI I KANALI
TK 	MEĐUNARODNI - PODZEMNI ILI PODMORSKI VODOVI I KANALI U ISTRAŽIVANJU
TK 	MAGISTRALNI VODOVI I KANALI
TK 	KORISNIČKI I SPOJNI VODOVI I KANALI
JAVNE TELEKOMUNIKACIJE U POKRETNJ MREŽI	
	RADIO RELEJNA POSTAJA
	BAZNA RADIJSKA STANICA
RADIO I TV SUSTAV VEZA	
	RADIJSKI KORIDOR






Slika 4: Prostorni plan Istarske županije (PPIŽ)-izvorno mjerilo 1: 100 000
 Kartografski prikaz br. 2.3. (Infrastrukturni sustavi i mreže; Vodnogospodarski sustav, sustav obrade, skladištenja i odlaganje otpada)

LEGENDA

GRANICE











TERITORIJALNE I STATISTIČKE GRANICE

-  DRŽAVNA GRANICA (KOPNENA I TERITORIJALNA MORA)
-  ŽUPANIJSKA GRANICA
-  OPĆINSKA / GRADSKA GRANICA


VODNOGOSPODARSKI SUSTAV

KORIŠTENJE VODA

VODOOPSKRBA

-  AKUMULACIJA ZA VODOOPSKRBU
-  VODOZAHVAT / VODOCRPILIŠTE (POVRŠINSKI)
-  VODOZAHVAT / VODOCRPILIŠTE (PODZEMNI)
-  VODOSPREMA
-  UREDAJ ZA PROČIŠĆAVANJE PITKE VODE
-  VODNA KOMORA
-  CRPNA STANICA
-  MAGISTRALNI VODOOPSKRBNI CJEVOVOD
-  ALTERNATIVNI MAGISTRALNI VODOOPSKRBNI CJEVOVOD
-  OSTALI VODOOPSKRBNI CJEVOVODI

KORIŠTENJE VODA








-  AKUMULACIJA
- AN - za navodnjavanje zemljišta

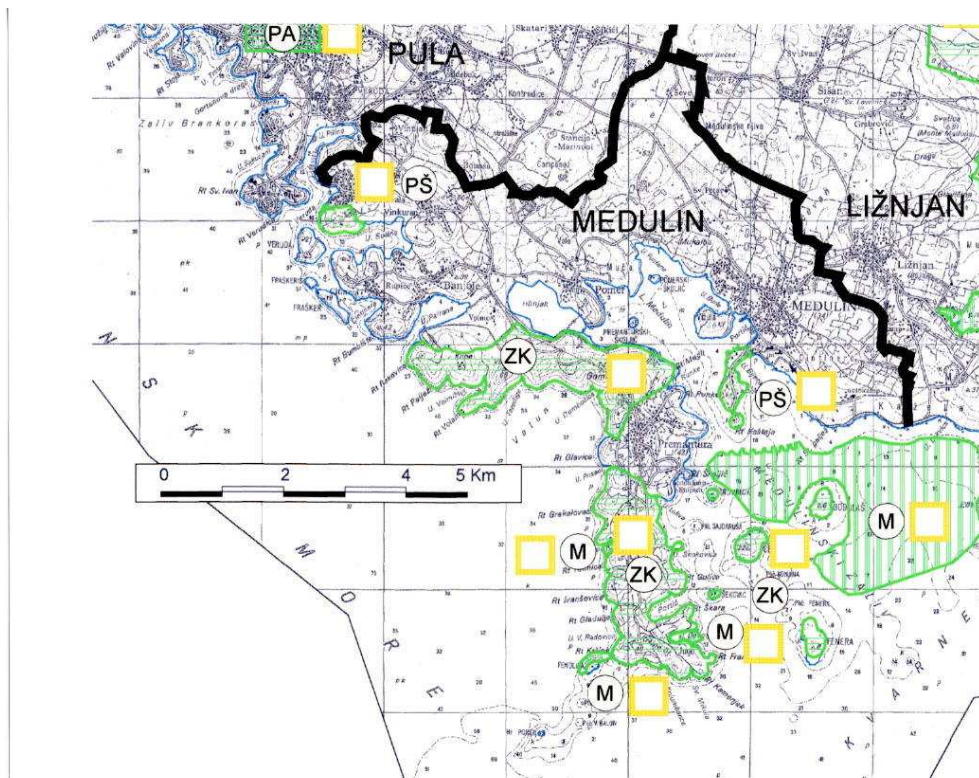
ODVODNJA OTPADNIH VODA

UREDAJ ZA PROČIŠĆAVANJE OTPADNIH VODA

-  MEHANIČKI
-  BILOŠKI
-  ISPUST OTPADNIH VODA
-  CRPNA STANICA
-  GLAVNI DOVODNI KANAL (KOLEKTOR)

OBRADA, SKLADIŠTENJE I ODLAGANJE OTPADA

-  GRADEVINA ZA OBRADU I PRIVREMENO ODLAGANJE OSTALOG OPASNOG OTPADA
-  SABIRONO MJESTO OPASNOG OTPADA
-  GRADEVINA ZA BILOŠKU I TERMIČKU OBRADU OTPADA
-  GRADEVINA ZA OBRADU NEOPASNOG TEHNOLOŠKOG OTPADA
-  ODLAGALIŠTE OTPADA
- komunalni otpad - OK, inertni otpad - OI, katalerija - K
-  RECIKLAŽNA STANICA
-  TRANSFER STANICA



Slika 5: Prostorni plan Istarske županije (PPIŽ)-izvorno mjerilo 1: 100 000
Kartografski prikaz br. 3.1. (Zaštita prirodne baštine)

LEGENDA






GRANICE TERITORIJALNE I STATISTIČKE GRANICE

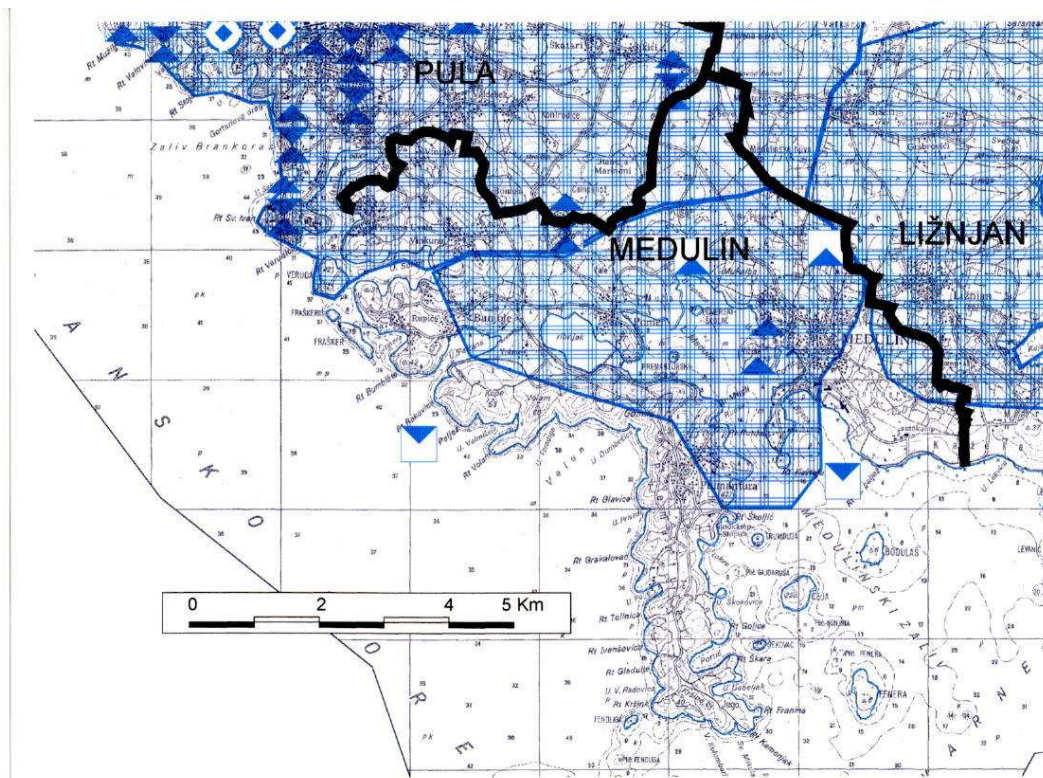
-  DRŽAVNA GRANICA (KOPNENA I TERITORIJALNA MORA)
-  ŽUPANIJSKA GRANICA
-  OPĆINSKA / GRADSKA GRANICA

UVJETI KORIŠTENJA PRIRODNA BAŠTINA

-  DRŽAVNI ZNAČAJ
-  LOKALNI ZNAČAJ

ZAŠTIĆENI DIJELOVI PRIRODE




-  NACIONALNI PARK
-  PARK PRIRODE
-  POSEBNI REZERVAT
 - botanički - B
 - šumske vegetacije - ŠV
 - paleontološki - P
 - ornitološki - O
 - u moru - M
-  PARK ŠUMA
-  ZAŠTIĆENI KRAJOLIK
-  ZAŠTIĆENI KRAJOLIK-okoliš povijesne cjeline
-  SPOMENIK PRIRODE
-  SPOMENIK PARKOVNE ARHITEKTURE





Slika 6: Prostorni plan Istarske županije (PPIŽ)- izvorno mjerilo 1: 100 000
 Kartografski prikaz br. 3.2. (Zaštita graditeljske baštine)

LEGENDA



GRANICE TERITORIJALNE I STATISTIČKE GRANICE

-  DRŽAVNA GRANICA (KOPNENA I TERITORIJALNA MORA)
-  ŽUPANIJSKA GRANICA
-  OPĆINSKA / GRADSKA GRANICA




GRADITELJSKA BAŠTINA

-  MEĐUNARODNI ZNAČAJ - SVJETSKA BAŠTINA
-  PRIJEDLOG ZA UPIS U SVJETSKU BAŠTINU U PRIPREMI

ARHEOLOŠKA BAŠTINA

-  ARHEOLOŠKO PODRUČJE
-  ARHEOLOŠKI POJEDINAČNI LOKALITET - KOPNENI
-  ARHEOLOŠKI POJEDINAČNI LOKALITET - PODMORSKI



POVIJESNA GRADITELJSKA CJELINA

-  GRADSKA NASELJA
-  GRADSKO SEOSKA NASELJA
-  SEOSKA NASELJA




POVIJESNI SKLOP I GRAĐEVINA

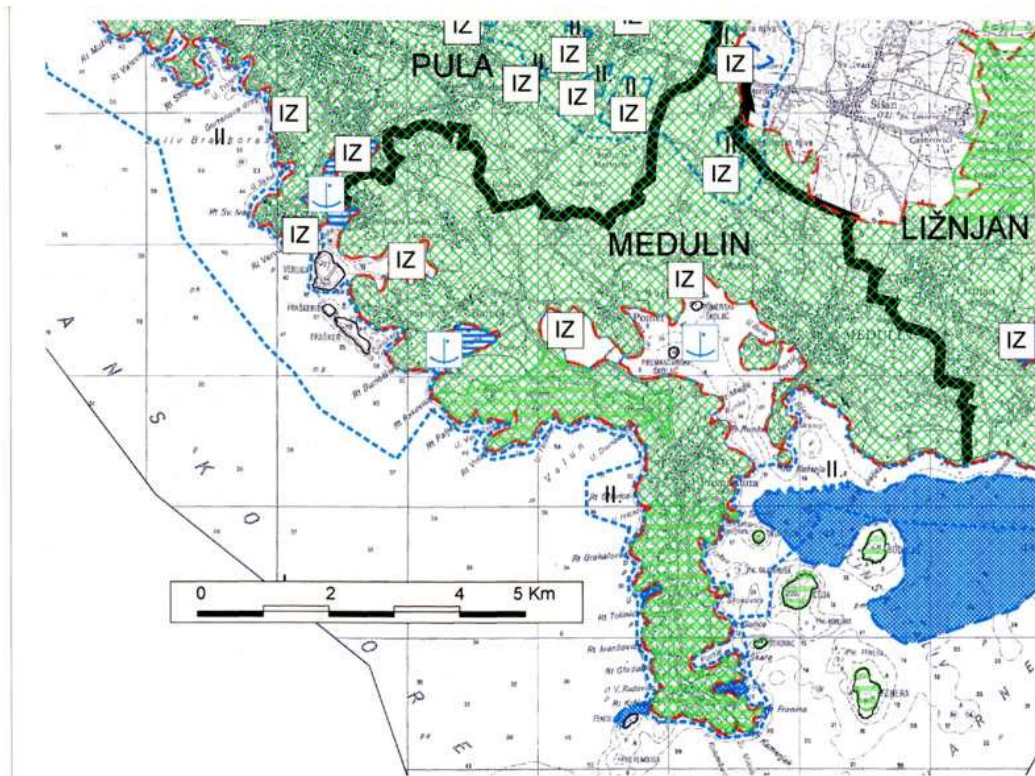
-  GRADITELJSKI SKLOP
-  CIVILNA GRAĐEVINA
-  SAKRALNA GRAĐEVINA

MEMORIJALNA BAŠTINA

-  MEMORIJALNO I POVIJESNO PODRUČJE
-  SPOMEN OBJEKT

ETNOLOŠKA BAŠTINA

-  ETNOLOŠKO PODRUČJE
-  ETNOLOŠKA GRAĐEVINA
-  OSOBITO VRIJEDAN PREDJEL - POTENCIJALNI KULTIVIRANI AGRARNI KRAJOLIK






Slika 7: Prostorni plan Istarske županije (PPIŽ)- izvorno mjerilo 1: 100 000
Kartografski prikaz br. 3.3. (Područja posebnih ograničenja u korištenju)

LEGENDA

GRANICE



TERITORIJALNE I STATISTIČKE GRANICE

-  DRŽAVNA GRANICA (KOPNENA I TERITORIJALNA MORA)
-  ŽUPANIJSKA GRANICA
-  OPĆINSKA / GRADSKA GRANICA


KRAJOBRAZ

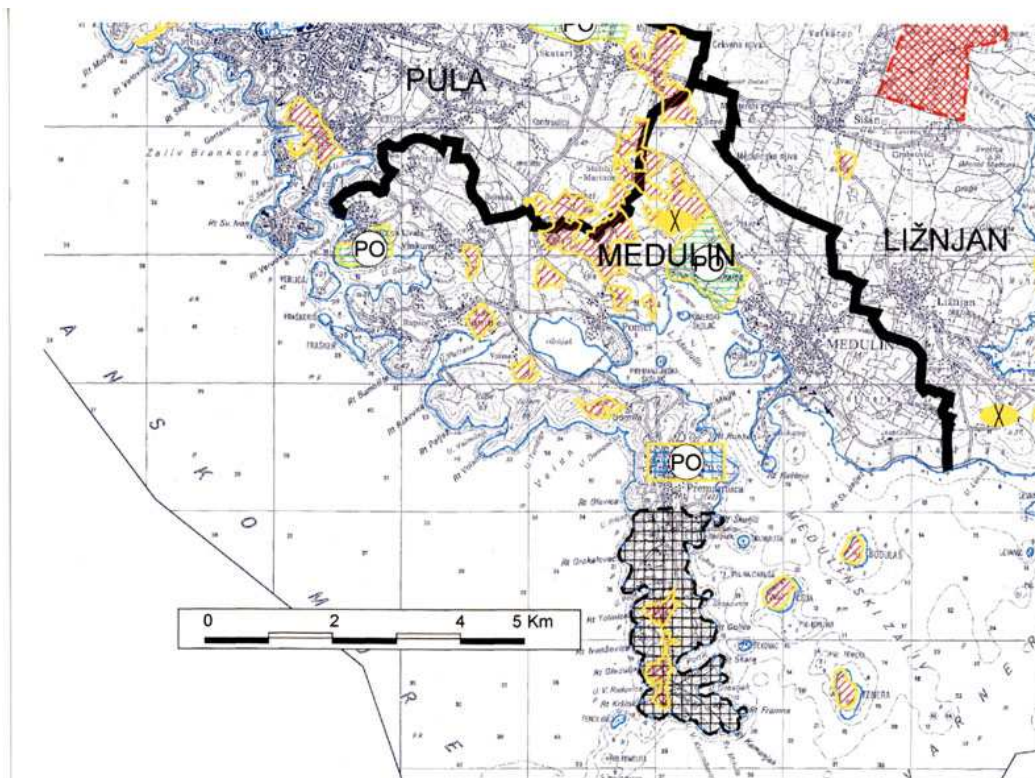
-  OSOBITO VRIJEDAN KRAJOBRAZ

TLO

-  PODRUČJE POJAČANE EROZIJE
-  PODRUČJE POJAČANE EROZIJE - ZONA FLUŠA

VODE I MORE

-  VODONOSNO PODRUČJE
DRŽAVNE REZERVE PODZEMNIH VODA TREĆE RAZINE
-  I.
-  II.
-  III.
-  IV.
- NEDOVOLJNO ISTRAŽENO ŠIRE PODRUČJE SLIVA
- IZVORIŠTE-  , LJEKOVITO IZVORIŠTE- 
- MOČVARA- 
-  I.  II.
- VODOTOK
(I. i II. KATEGORIJA)
-  ZAŠTIĆENO PODMORJE
-  I.
-  II.
- MORE
-  KRAJOBRAZNA CJELINA ISTARSKO PRIOBALJE
-  LUČKO PODRUČJE
-  SIGURNOSNO PODRUČJE






Slika 8: Prostorni plan Istarske županije (PPIŽ)-izvorno mjerilo 1: 100 000
 Kartografski prikaz br. 3.4. (Područja primjene posebnih mjera uređenja i zaštite)

LEGENDA









GRANICE

TERITORIJALNE I STATISTIČKE GRANICE

	DRŽAVNA GRANICA (KOPNENA I TERITORIJALNA MORA)
	ŽUPANIJSKA GRANICA
	OPĆINSKA / GRADSKA GRANICA

PODRUČJA PRIMJENE POSEBNIH MJERA UREĐENJA I ZAŠTITE

SANACIJA

	OŠTEČENO TLO EROZIJOM - BIOLOŠKA
	OPOŽARENO ŠUMSKO STANIŠTE - REKULTIVIRANJE
	NAPUŠTENO ODLAGALIŠTE OTPADA
	SANACIJA EKSPLOATACIJSKOG POLJA
	OŠTEČENI PRIRODNI ILI KULTIVIRANI KRAJOBRAZ preoblikovanje - PO
	OŠTEČENA GRADSKA I SEOSKA CJELINA preoblikovanje - PO
	POTENCIJALNI ISTRAŽNI PROSTOR MINERALNE SIROVINE
	ISTRAŽNI PROSTORI U POSTUPKU OD 2001. - 2002. GODINE

PODRUČJA PRIMJENE PLANSKIH MJERA ZAŠTITE

	OBUHVAAT OBVEZNE IZRADE PROSTORNOG PLANA PODRUČJA POSEBNIH OBILJEŽJA
---	---

Prostorni plan uređenja općine Medulin (SN Općine Medulin br. 2/07)

Zaštita prirode bitna je komponenta koncepcije i postavki u svim segmentima PPUO Medulin. Temeljni motivi zaštite prirode nalaze se u očuvanju i unapređenju obilježja, specifičnosti i kvalitete, kao i u racionalnom korištenju prirode općenito, s ciljem održavanja prirodne ravnoteže i ekološkog stabilneta.

PPUO-om su obuhvaćeni dijelovi prirode, zaštićeni u smislu posebnog propisa i to:

1. značajni krajobraz:

- Donji Kamenjak i medulinsko otočje (SNIŽ 5/96)
- Gornji Kamenjak (SNIŽ 5/96)

2. park šuma:

- Poluotok Kašteja (SN IŽ 5/96)
- Brdo Soline kod Vinkurana (SNIŽ 5/96)

Područje Kamenjaka (južno od naselja Premantura) kao i svi otočići između Rta Kamenjak i rta Marlera su zbog svojih posebnosti proglašeni 1996. godine, temeljem Zakona o zaštiti prirode (NN 30/94, 72/94) zaštićenim krajolikom (Službene novine Istarske županije 5/96, 7/02) u površini od 394,83 ha. Sukladno Zakonu o zaštiti prirode (NN 70/05) kategorija zaštićeni krajolik preimenovana je u kategoriju zaštite značajni krajobraz.

Park šumom su proglašeni poluotok Kašteja (SN IŽ 5/96) i brdo Soline kod Vinkurana (SNIŽ 5/96). Park-šuma je prirodna ili sađena šuma, veće krajobrazne vrijednosti, namijenjena odmoru i rekreaciji. Za područje park šume, u skladu sa posebnim propisom potrebno je donijeti program zaštite šumskih ekoloških sustava koji sadrži mjere zaštite i unapređenja na temelju praćenja stanja. Do donošenja programa zaštite šumskih ekoloških sustava nisu dopušteni zahvati i radnje koji narušavaju obilježja zbog kojih su zaštićeni. Za područja park šume Kašteja na kojoj je predviđena I ugostiteljsko turistička namjena potrebno je poštivati odredbe ovog PPUO-a o zaštićenim prirodnim predjelima.

PPUO-om su evidentirani značajni dijelovi prirode te se predviđaju za zaštitu u skladu sa posebnim propisima:

posebni paleontološki rezervat - unutar područja značajnog krajobraza Donji Kamenjak i medulinsko otočje (SNIŽ 5/96)

posebni floristički rezervat - unutar područja značajnog krajobraza Donji Kamenjak i medulinsko otočje (SNIŽ 5/96)

značajni krajobraz otoka Frašker i Fraškarić - predlaže se njihova zaštita kao kultiviranog predjela velike krajobrazne vrijednosti namjenjenih za odmor i rekreaciju (prvenstveno maritimnu). Ovaj prijedlog značajnog krajobraza nalazi se van obuhvata PPPPO Donji Kamenjak i medulinski arhipelag.

1.1.5. Ocjena stanja, mogućnosti i ograničenja razvoja u odnosu na demografske i gospodarske podatke te prostorne pokazatelje

1.1.5.1. Ocjena stanja i mogućnosti u odnosu na demografske i gospodarske podatke

Sa stanovišta demografskih i *gospodarskih podataka*, a posebno strukture malih poduzetnika i obrtnika u samom naselju Premantura, ne proizlaze posebni elementi ograničenja u obavljanju gospodarskih djelatnosti u obuhvatu Plana (koncesije za razne usluge).

Mogućnosti su, zapravo, vrlo velike, jer već sada postoji interes za iskorištavanje interesa brojnih posjetitelja Kamenjaka tijekom turističke sezone, a na samo jednom se punktu može dobiti ugostiteljska usluga.

1.1.5.2. Ocjena stanja, mogućnosti i ograničenja razvoja u odnosu na prostorne pokazatelje

1.1.5.2.1. Osobito vrijedni dijelovi okoliša

Godine 1971. objavljen je Koordinacioni prostorni plan gornjeg Jadrana, koji je za područje rta Kamenjak planirao izgradnju većeg broja turističkih naselja, ali je bilo i planirano kultiviranje određenih područja pošumljavanjem, na tragu aktivnosti započelih za vrijeme austrijske vlasti. Temeljem toga, donešeni su u građevinskom smislu vrlo ambiciozni planovi (DPU Medulina i Premanture), koji su pokrenuli mehanizam planirane urbanizacije, ali su uvjetovali i golem porast prometa nekretninama, a posebno negrađevinskim zemljištem. To je rezultiralo nicanjem više konglomerata tzv. "kamperskih naselja". U

pokušaju da se prostor Kamenjaka zaštiti, Skupština općine Pula je donijela 1973. godine Odluku o proglašavanju pulsko-medulinskog obalnog područja rezervatom prirodnog predjela. Na žalost, Odluka nije sadržavala posebne mehanizme represije, te su se navedeni procesi nastavljali i nakon donošenja Odluke o zaštiti. Stupanjem na snagu Zakona o zaštiti prirode iz 1976. godine, rezervati prirodnih predjela bivaju proglašeni zaštićenim krajolikom, što međutim opet nije dalo osnov za efikasno zaustavljanje degradacijskih procesa. Ekonomska kriza, započeta ranih osamdesetih godina unosi nove elemente promjena u prostoru-povećanim obimom obrade poljoprivrednog zemljišta. Naime, značajan broj vlasnika zemljišta na Kamenjaku (Polje) okreće se poljoprivrednoj proizvodnji, te se određeni kompleksi, do tada u stanju "prirodne zapuštenosti", privode poljoprivrednoj namjeni. Paralelno s time, izgrađuju se pomoćni poljoprivredni objekti za povremeno "vikend stanovanje", a praćeno je obradom zemljišta u neradne dane. Nakon donošenja Zakona o područjima županija, gradova i općina, cjelokupan prostor Kamenjaka pokriva novoustrojena općina Medulin, koja već u samom početku djelovanja pokazuje namjenu sređivanja stanja u prostoru, ali i svođenja obuhvata značajnog krajolika na veličinu i sadržaj koji će moći efikasno zaštititi. Krajem 1994. godine u tadašnju Državnu upravu za zaštitu prirodne baštine Odjel za prostorno planiranje i zaštitu okoliša Istarske županije uputio je zahtjev za izmjenu Odluke iz 1973. godine, te se istim traži i zaštita podmorja Rta Kamenjak. Navedeni zahtjev je odobren u smislu zaštite kopnenog dijela, ali ne i morskog akvatorija. Sukladno suglasnosti tadašnje državne uprave, Skupština Istarske županije donosi Odluku o zaštiti Donjeg Kamenjaka i medulinskog arhipelaga u kategoriji zaštićenog krajolika, Gornjeg Kamenjaka u kategoriji zaštićenog krajolika te ostalih dijelova prirode (šuma Soline kod Vinkurana-park šuma; poluotok Kašteja-park šuma). Ostali dijelovi područja koji su bili "pokriveni" odlukom iz 1973. više nisu pod zaštitom.

Donošenjem Prostornog plana Istarske županije (2002.god.) za područje medulinskog zaljeva predviđena je kategorija zaštite posebnog rezervata u moru. Ovim planom navedeni obuhvat posebnog rezervata u moru se smanjuje radi provedenih podmorskih istraživanja, koja su utvrdila drugačije rasprostranjenje morske cvjetnice voge (*Posidonia oceanica*).

Veliki promet zemljišta i izgradnja aglomeracija kamp kućica negiraju vizualne značajke prostora, a tijekom godina unašane su nove alohtone biljne vrste. Nekorištenje zemljišta u izvornoj namjeni (ispaša) potaklo je zaraštavanje travnjaka u garige, slabo održavanih i mjestimično neprohodnih, koji predstavljaju veliku požarnu opasnost, te gubitak veoma važnih florističkih nalaza.

U cilju očuvanja i unapređenja područja Donjeg Kamenjaka, kao antropogeno promjenjenog, poluprirodnog ambijenta visoke ekološke raznolikosti, izvršena su, u posljednjih 5 godina brojna sistematska floristička istraživanja od strane botaničara "Nature Histrica" i botaničkog odsjeka PMF-a iz Zagreba.

Visoki nivo biološke raznolikosti reprezentira veliki broj biljnih vrsta na relativno malom prostoru. Na Kamenjaku ima stanište i veliki broj, za hrvatsku floru, rijetkih i ugroženih vrsta, a tu se nalazi i *locus typicus* za vrstu *Serapias istriaca*.

Ovim se planom stoga predlaže zaštita dijela rta Kamenjak u kategoriji posebnog florističkog rezervata.

Na otočiću Fenoliga, na vapnenastim slojevima iz turona pronađeni su otisci dviju vrsta dinosaura starih 90 milijuna godina: dvonožnog dinosaura iz porodice *Omithopoda*,

najvjerojatnije *Ornithomimosaura* i četveronožnog dinosaura iz porodice *Sauropoda-Camarasaura*. Pretpostavlja se, da se isti otisci nalaze i u samom akvatoriju, jer je razina mora (sjeverno-jadranska ploča) samo u zadnjih dvije tisuće godine porasla za 2 metra. Stoga se u ovom Planu za područje otočića Fenolige i pripadajućeg akvatorija predlaže kategorija zaštite posebni paleontološki rezervat.

Staništa voge (*Posidonia oceanica*) su ovim planom tretirana u kategoriji zaštite posebni rezervat u moru. Livade posidonije su područja najveće biološke raznolikosti Sredozemnog mora (sredozemni endem). Do prije samo nekoliko desetaka godina, posidonija je bila široko rasprostranjena duž čitave istarske obale. Danas njene livade nalazimo samo u južnom istarskom akvatoriju (medulinskom i ližnjanskom). Njihovim odumiranjem, ugrožene su i tisuće drugih biljnih i životinjskih organizama koje u njenim livadama žive, hrane se, razmnožavaju ili traže zaklon. Stoga zaštita njenih posljednjih livada ima neprocjenjivu biološku, gospodarsku i kulturnu važnost.

Turističko-rekreativne vrijednosti

Kao rijetka neizgrađena oaza na jugu Istre, Kamenjak je omiljeno kupalište i izletišta kako domaćih tako i stranih turista.

1.1.5.2.2. Kulturna baština

Obzirom na činjenicu da se u području obuhvata Plana ne predviđaju novi građevinski zahvati u prostoru, zatečena nepokretna kulturna dobra neće predstavljati posebno ograničenje u realizaciji ovog Plana.

Istraživanjem i prezentacijom kulturnih dobara, a posebice arheoloških i hidroarheoloških područja, dobiti će se novi kvalitet u prostoru, koji će samo pojačati privlačnost područja za rekreacijske i edukativne aktivnosti.

2. CILJEVI PROSTORNOG RAZVOJA I UREĐENJA

2.1. Ciljevi prostornog razvoja županijskog značaja

2.1.2. Očuvanje ekološke stabilnosti i vrijednih dijelova okoliša

Radi očuvanja ekološke stabilnosti i vrijednih dijelova okoliša, Prostornim planom područja posebnih obilježja Donji Kamenjak i medulinski arhipelag, predviđena su tri tipa posebnih rezervata: posebni floristički rezervat, dva posebna rezervata u moru, te posebni paleontološki rezervat (obuhvat je identičan posebnom rezervatu u moru akvatorija otoka Fenolige), uz već registrirani značajni krajobraz.

Posebni rezervat je područje kopna i/ili mora od osobitog značaja radi svoje jedinstvenosti ili reprezentativnosti, ili je stanište ugrožene divlje svojte, a osobitog je znanstvenog značaja i namjene.

Površina posebnog florističkog rezervata iznosi 167,59 ha, a određena je prema brojnim florističkim istraživanjima, te na temelju toga registriranim staništima rijetkih, zaštićenih ili ugroženih biljnih vrsta (poglavlje 1.1.3.5.)

Dva posebna rezervata u moru zauzimaju površinu od 406,9 ha. Jedan se prostire na površini od 283,8 ha, te obuhvaća podmorje otoka Šekovac, Fenera i Ceja. Drugi rezervat u moru prostire se na površini od 123,1 ha, te obuhvaća akvatorij otoka Fenolige sve do akvatorija uvale Debeljak koji je uključen u obuhvat.

Na kopnenom dijelu otočića Fenoliga, na vapnenastim slojevima iz turona pronađeni su otisci dviju vrsta dinosaura starih 90 milijuna godina: dvonožnog dinosaura iz porodice *Ornithomimosaura*, najvjerojatnije *Ornithomimosaura* i četveronožnog dinosaura iz porodice *Sauropoda-Camarasaura*.

Obuhvati posebnih rezervata u moru proizašli su iz podvodnih snimki rasprostiranja morske cvjetnice voge (*Posidonia oceanica*). Nekada široko rasprostranjena diljem istarske obale, danas je ova endemska vrsta Mediterana ograničena na veoma mali prostor u Istarskoj županiji-jug. U zemljama EU vrsta je zaštićena zakonom, dok se u RH smatra osjetljivom i potencijalno ugroženom biljnom vrstom. Razlozi nestanka vrste leže u onečišćenju mora, tj. dotokom nepročišćenih otpadnih voda, što rezultira smanjenu prozirnost obalnog mora, te nemogućnost dotoka dovoljne količine svjetlosti, koja joj je potrebna za fotosintezu. Drugi razlog nestanka je sidrenje i kočarenje. Uloga ove vrste u ekosistemu je od neprocjenjive važnosti (štiti obalu od erozije, svojim korijenjem štiti dno od erozije, stvara sklonište za preko 1000 vrsta*, obogaćuje more kisikom ; 4-20 litara kisika proizvedu njene livade na dan po m²). Kao vjerni pratilac livada *Posidonie*, pojavljuje se plemenita periska (*Pinna nobilis*), zaštićeni školjkaš u RH. Unutar obuhvata posebnog rezervata u moru, veoma dobro su razvijene i boicenoze fotofilnih algi.

2.2. Ciljevi prostornog razvoja općinskog značaja

2.2.1. Odabir prostorno razvojne strukture

Ciljevi razvoja u području obuhvata Plana su poglavito:

- očuvanje krajobraznih vrijednosti, biološke raznolikosti i prirodnih posebnosti područja kao temeljnog resursa
- očuvanje i prezentacija kulturne baštine područja, te revitalizacija organske poljoprivrede
- osiguranje kvalitete rekreacijskog-izletničkog karaktera područja
- osiguravanje uvjeta za smještaj vozila posjetitelja
- smanjenje rizika akcidentnih situacija koje mogu nastati ljudskim djelovanjem (požar, spill-off i run-off, brodolomi, odlaganje otpada i sl.)

2.2.2. Zaštita krajobraznih i prirodnih vrijednosti i posebnosti i kulturno-povijesnih cjelina

Područje obuhvata ovog plana odlikuje se krajobraznim, florističkim, paleontološkim, faunističkim, te kulturno povijesnim vrijednostima. Unutar obuhvata ovog plana nisu dopuštene zahvati i radnje koje narušavaju obilježja predloženih kategorija zaštite.

Krajobrazne vrijednosti predloženog posebnog florističkog rezervata odlikuju se položajem, razvedenošću obalnog ruba i vrijednim florističkim nalazima.

Geografski položaj i posebne mikroklimatske prilike, uvjetuju na Kamenjaku veoma veliko bogatstvo i raznolikost flornih vrsta. Na malom prostoru obuhvata plana pojavljuju se

zaštićene vrste, ugrožene ili kritično ugrožene vrste, osjetljive i rijetke vrste, kao i tipično mediteranske biljke koje nisu uobičajene za Sjeverni Jadran.

Uz to, na Kamenjaku se bilježi i 130 vrsta koje ovdje imaju sjevernu granicu rasprostranjenja.

Područja travnjačkih površina čine važnu sastavnicu biološke i krajobrazne raznolikosti unutar obuhvata ovoga plana. Potreba očuvanja travnjačkih površina nameće se iz dva razloga:

-znatan dio biološke raznolikosti sadrže različiti tipovi travnjaka

-opstanak travnjaka i njihove biološke raznolikosti ugrožava napuštanje tradicionalnih poljoprivrednih djelatnosti, u prvom redu košnje i paše, zbog čega dolazi do zaraštavanja travnjaka najprije šikarom i makijom, a kasnije i šumom. Radi očuvanja biološke raznolikosti travnjaka potrebno je na njima uspostaviti gospodarenje putem ispaše i režimom košnje, prilagođenim vrsti travnjaka.

Unutar obuhvata ovog plana zabilježen je i *locus typicus* (stanište na kojem je prvi puta sabran primjerak -Velike Kršine) za endemsku vrstu gujavice južne Istre *Octodrilus istrianus*. Vrsta je zabilježena za garig, kojeg je kao takvog potrebno i održavati ispašom, kojom će se spriječiti njegova daljnja regresija prema makiji ili šumi.

Ukupna dužina obale značajnog krajobraza Donji Kamenjak, zajedno sa otocima (Trumbuja, Ceja, Bodulaš, Fenera, Šekovac) iznosi 19,89 km, sa prelijepim uvalama i uvalicama.

Unutar morskog dijela posebnu pažnju valja posvetiti morskoj cvjetnici *Posidonia oceanica*, kako bi se spriječilo njeno daljnje nestajanje. Aktivnostima na moru i u moru ne smiju se ugrožavati niti uništavati morska staništa. Radi očuvanja biološke raznolikosti mora zabranjuje se stavljanje u promet i korištenje štetnih antivegetativnih samopolirajućih organokositrenih polimernih premaza na bazi 3-butilkositra za plovila, plutajuće i nepomične odobalne objekte.

U posebnom rezervatu nisu dopuštene radnje i djelatnosti koje mogu narušavati svojstva zbog kojih je proglašen rezervatom (branje i uništavanje biljaka, uznemiravanje, hvatanje i ubijanje životinja, uvođenje novih bioloških svojti, melioracijski zahvati, razni oblici gospodarskog i ostalog korištenja i slično).

Divlje svojte koje su ugrožene ili rijetke uživaju zaštitu države jer su njihove populacije ugrožene ili rijetke (pojavljuju se s malenim brojem jedinki). U obuhvatu ovog plana to se prvenstveno odnosi na plemenitu perisku (*Pinna nobilis*) i prstace (*Litophaga litophaga*). Na pitanja zaštite zaštićenih svojti koja nisu uređena Zakonom o zaštiti prirode, primjenjuju se posebni propisi.

Zabranjuje se svaka radnja kojom se zaštićenu divlju svojtu ometa i uznemiruje u njenom prirodnom životu i slobodnom razvoju (branje, uklanjanje sa staništa, oštećivanje biljke, rastjerivanje, proganjanje, hvatanje, držanje, ozlijeđivanje i ubijanje životinja, oštećivanje njihovih razvojnih oblika, gnijezda ili legla i obitavališta).

Zaštitu uživaju i samonikle biljke i divlje životinje koje se nađu u posebnom florističkom ili morskom rezervatu.

Posebne vrijednosti ovog područja rezultiraju visokim interesom za različite rekreativne aktivnosti, najviše kupanja koje je najintenzivnije tijekom ljetnih mjeseci. Provedbom mjera zaštite za ovo područje od 1997. godine do danas spriječen je trend bespravne gradnje,

odlaganja smeća i drugih bespravnih aktivnosti koje su dotad rezultirale umanjnjem krajobraznih vrijednosti ovog područja.

Djelatnost zaštite, održavanja i promicanja Donjeg Kamenjaka i medulinskog arhipelaga tijekom cijele godine vršiti će općinska javna ustanova „Kamenjak“.

Uredbu o zaštiti posebnog florističkog rezervata, kao i Uredbe o zaštiti posebnih rezervata u moru i posebnog paleontološkog rezervata donijeti će Vlada na prijedlog Ministarstva.

Kulturna dobra u području obuhvata Plana potrebno je sustavno istražiti i prezentirati, pri čemu se prezentacijski zahvati moraju prilagoditi osobitostima značajnog krajobraza.

Kulturna dobra koja su djelomično uništena, kao što je slučaj s lokalitetom Castelier (Kaštelir), na lokaciji današnjeg radio fara, potrebno je detaljnije istražiti i kroz prezentaciju odrediti načelni obuhvat pretpovijesne gradine.

U koliko se pri izvođenju bilo kakvih zahvata koji se obavljaju na površini ili ispod površine tla, na kopnu, u vodi ili u moru naiđe na arheološko nalazište ili nalaze, osoba koja izvodi zahvate dužna je prekinuti radove i o nalazu bez odgađanja obavijestiti nadležno tijelo

Za infrastrukturni zahvat pod morem (telekomunikacijski zahvat) uvjetuje se rekognosciranje i arheološko istraživanje.

3. PLAN PROSTORNOG UREĐENJA

3.1. Organizacija prostora i osnovna namjena i korištenje površina

Ulazni punkt (UP)

Ulazni punkt (postojeći) je dio zemljišta namijenjen postavljanju prenosive građevine - recepcije do 12m², te opreme za nadzor ulazaka i izlazaka u zaštićeno područje.

Rekreacijska namjena – izletišta (I)

Izletišta su namijenjena organiziranim oblicima boravka u prirodi. Ovim planom planirano ih je 6.

Rekreacijska namjena - ugostiteljski sadržaj (US)

Postojeći ugostiteljski sadržaj ("Safari bar") namijenjen je pružanju ambulantijskih ugostiteljskih usluga. Navedene usluge realiziraju se isključivo u prenosivim građevinama izvedenim od isključivo biloškog materijala, dok se okoliš uređuje s autohtonom vegetacijom, uz mogućnost postavljanja naprava za igru djece (dječje igralište).

Parkirališta (PA)

Parkirališta - površine za promet u mirovanju, su područja na kojima se omogućuje samo fizičko obilježavanje u prostoru, bez mogućnosti bilo kakvih građevnih intervencija. Unutar obuhvata ovoga plana predviđeno je 14 parkirališta sa planiranih

1 668 parkirnih mjesta. U grafičkom prikazu plana broj 2.1.A (Prostori posebne namjene) prikazane su zone za posebne namjene koje će se koristiti za vojne aktivnosti tijekom

održavanja vojnih vježbi. Unutar tih zona, ali samo tijekom održavanja vojnih vježbi dozvoljava se kretanje i parkiranje vojnih vozila pod istim uvjetima kao što je to određeno za ostala parkirališta.

Poljoprivreda - osobito vrijedno obradivo tlo (P1)

Područja osobito vrijednog obradivog tla koriste se isključivo za poljodjelsku namjenu, i to prvenstveno za dugogodišnje nasade tradicionalnih kultura.

Poljodjelska proizvodnja na ovim površinama mora se odvijati sukladno načelima i praksi organske proizvodnje hrane.

Poljoprivreda - vrijedno obradivo tlo (P2)

Područja vrijednog obradivog tla koriste se isključivo za poljodjelsku namjenu, i to prvenstveno za jedno ili višegodišnje kulture, poglavito aromatičnog i ljekovitog bilja (lavande, mažurana, origana, timijana, kadulje i sl.), ali i kao područje za ispašu stoke.

Poljodjelska proizvodnja na ovim površinama mora se odvijati sukladno načelima i praksi organske proizvodnje hrane.

Ostala poljodjelska tla – pašnjaci (P3)

Ostala poljodjelska tla (pašnjaci) predstavljaju poljodjelsko zemljište kod kojeg je potrebno izvršiti limitirane mjere sanacije, radi sprječavanja daljnje erozije i pretvaranja u kamenjare. Limitirana mjera sanacije može biti:

- stvaranje novih zasada višegodišnjeg aromatičnog i ljekovitog bilja, bez terasiranja i bez irigacije, osim u području obuhvata planiranog posebnog florističkog rezervata.

Šume posebne namjene (Š3)

Cjelokupni šumski kompleks u području obuhvata Plana tretira se kao sklop šuma posebne namjene, edukativne, rekreacijske i za potrebe obrane.

Potrebno je izbjegavati sve tehničke zahvate koji mogu dovesti do daljnje degradacije šuma u garige i kamenjare, a naročito je potrebno planirati i održavati šumske prosjeke radi protupožarne zaštite, koji moraju biti izvedeni sukladno konfiguraciji terena (sa što blažim kutem u odnosu na slojnice terena).

Šume posebne namjene unutar obuhvata Plana riješavati će se sukladno posebnom propisu za lovstvo.

Rekreacijska namjena (R)

Na površinama rekreacijske namjene u obuhvatu ovog Plana (otoci: Fenoliga, Fenera, Ceja, Bodulaš, Šekovac, Trumbuja) ne mogu se graditi građevine, već samo postavljati prenosiva oprema sezonskog karaktera (klupe, stolovi, tende).

Uređivanjem površina rekreacijske namjene ne smije se mijenjati izvorni krajobraz.

Prirodna konfiguracija obale uz površine rekreacijske namjene ne smije se mijenjati.

Pristan (P)

Pristani su postojeće građevine na otocima Ceja i Bodulaš, te uvali Polje, namjenjeni pristajanju plovila. Mogu imati max. 10 vezova. Gabariti predmetnih građevina ne smiju se mijenjati.

Zona posebne namjene (PN)

U zoni posebne namjene dozvoljavaju se vojne aktivnosti koje ne mogu ugroziti prirodne vrijednosti. Dozvoljava se rekonstrukcija i održavanje postojećih građevina u postojećim gabaritima za potrebe vojnih aktivnosti. Izgradnja van postojećih gabarita građevina dozvoljava se samo ako je to uvjetovano primjenom novih, savršenijih, sigurnijih i čistijih tehnologija. Ne dozvoljava se nova gradnja. Zatečena postojeća infrastruktura može se rekonstruirati u cilju održavanja.

3.2. Iskaz prostornih pokazatelja za namjenu površina (tablica 2.)

Red. broj	DONJI KAMENJAK I MEDULINSKI ARHIPELAG	Oznaka	Ukupno ha	% od pov. plana	stan/ha
1.0	ISKAZ PROSTORNIH POKAZATELJA ZA NAMJENU POVRŠINA				
1.1	Izgrađene strukture van građevinskog područja ukupno - ugostiteljski sadržaj (Safari bar) - ulazni punkt	US UP	0,22 0,18 0,04	0,01 0,01 0,00002	
1.2.	Ostale uređene površine bez izgrađenih struktura ukupno - izletišta - parkirališta - rekreacijska namjena	I PA R	50,82 3,4 5,0 42,42	3,22 0,21 0,31 2,70	
1.3	Poljoprivredne površine ukupno - osobito vrijedno obradivo tlo - vrijedno obradivo tlo - ostala poljodjelska tla-pašnjaci	P P1 P2 P3	238,80 25,66 37,97 175,17	15,20 1,63 2,41 11,16	
1.4	Šumske površine ukupno - gospodarske - zaštitne - posebne namjene	Š Š1 Š2 Š3	69,77 49,27	4,44 3,14	
1.5	Ostale poljoprivredne i šumske površine ukupno	PŠ			
1.6	Vodne površine ukupno	V			
1.7	Ostale površine-posebna namjena ukupno	PN	20,5	1,30	
	DONJI KAMENJAK I MEDULINSKI ARHIPELAG		1568,42	100	
	MORE (M)		1169,36	74,56	
	KOPNO (K)		394,83	25,17	

2.0	ZAŠTIĆENE CJELINE				
2.1	Zaštićena prirodna baština ukupno (M + K)		754,86	48,12	
	- botanički rezervat		167,59	10,68	
	- posebni rezervat u moru (+ paleontološki rezervat)		406,90	25,94	
	- značajni krajobraz (ostatak)		180,37	11,50	
2.2	Zaštićena graditeljska baština				
	- arheološka područja				
	- evidentirani arheološki lokaliteti				
	- kultivirani agrarni krajolik				
	UKUPNO				
3.0	KORIŠTENJE RESURSA		ha	km	
3.1	More i morska obala			20.88	
	- obalno područje			13.99	
	- otočno područje			6.88	

3.3. Prikaz gospodarskih djelatnosti

Turizam i ugostiteljstvo

Turizam i ugostiteljstvo razvijati će se samo unutar ugostiteljskog sadržaja, postojećeg "Safari bar"-a.

Poljoprivreda

Poljodjelstvom i stočarstvom u području obuhvata Plana može se baviti cca 5-6 obitelji (seoskih gospodarstava), koje bi trebale imati i određenih prednosti pri kupnji, zakupu ili koncesiji državnog poljoprivrednog zemljišta u području obuhvata Plana.

Ključni uvjet za obavljanje djelatnosti jest provedba načela i prakse organske proizvodnje hrane, što može povećati dobit seoskih gospodarstava.

3.4. Uvjeti korištenja, uređenja i zaštite prostora

3.4.1. Uvjeti korištenja, uređenja i zaštite prostora unutar značajnog krajobraza

Uvjeti korištenja, uređenja i zaštite prostora unutar značajnog krajobraza utvrđeni su na temelju posebnih propisa proizašlih iz Zakona o zaštiti prirode-Odluka o zaštiti Donjeg Kamenjaka i medulinskog arhipelaga u kategoriji zaštićenog krajolika, te Odluke o mjerama zaštite (1997.)

3.4.1.1. Uređivanje izletišta

Na izletištima se omogućava:

uređivanje prostora s mogućnošću manjih zahvata u terenu (do±0,5), izgradnja podzida i ogradnih zidova isključivo od lokalnog autohtonog kamena, zidanje niskih građevina: postolja za loženje vatre (za roštilje), postavljanje pokretnih naprava (kemijskih WC-a), postavljanje komunalne opreme (kontejnera ili kanti za otpad, sjedalica, stolova, te pojedinačnih prenosivih naprava za zaštitu od atmosferilija od isključivo autohtonog ili biomaterijala do 12,0 m² površine i to:

- na površinama izletišta do 3000m²-max. 3 prenosive naprave
- na površinama izletišta do 5000m²-max. 4 prenosive naprave
- na površinama izletišta iznad 5000m²-max. 5 prenosivih naprava

te hortikulturni zahvati isključivo autohtonim biomaterijalom i sukladno lokalnom ambijentu. Ostali uvjeti korištenja utvrđeni su u poglavljima, tj. odredbama koje se odnose na poljoprivredno i šumsko zemljište, odnosno sportsko-rekreacijske površine i promet.

3.4.2. Uvjeti korištenja, uređenja i zaštite prostora unutar posebnog florističkog rezervata

Kopnena granica obuhvata posebnog florističkog rezervata označena je slijedećim rubnim k.č.:

917/9, 869/1, 869, 869/4, 866/2, 866/1, 859, 863, 917/18, 930(dio), 741/14, 854, 852, 853/8, 917/10, 830/2, 834/1, 917/11, 818/8, 818/7, 818/3, 818/9, 756/4, 809/10, 809/2.

Ukupna površina posebnog florističkog rezervata iznosi 167, 59 ha.

Granice obuhvata posebnog florističkog rezervata, kao dijela zaštićenog značajnog krajobraza Donji Kamenjak i medulinski arhipelag, prikazane su na grafičkom prilogu plana 2.2. (Posebni uvjeti korištenja i zaštite).

Zahvati u cilju zaštite

A) Kontrola sukcesije

- na pašnjačkim površinama i unutar bušika (gariga) uvesti redovitu i kontroliranu ispašu (vrstu i broj životinja; dinamiku ispaše utvrditi planom upravljanja, tj. godišnjim programom zaštite, očuvanja, korištenja i promicanja posebnog florističkog rezervata

- kontrolirano uklanjanje vrsta koje učestvuju u obrastanju gariga (*Juniperus oxycedrus*, šumske vrste)

- kontrola obrastanja prema obali na nalazištu *Convolvulus lineatus* i *Antemis tomentosa*

- uklanjanje i kontrola alohtonih vrsta:

pajasen (*Ailanthus altissima*)
akacija (*Robinia pseudacacia*)

glicinia (*Wistaria sinensis*)
gledičija (*Gleditschia triacanthos*)
japanska sofora (*Sophora japonica*)

- ograničeno paljenje; pored nekih povoljnih posljedica, zbog radikalnog narušavanja bioraznolikosti, preporuča se samo u krajnjoj nuždi

B) Ograničavanje pristupa

- limitiranje broja vozila

- zabrana prometovanja unutar posebnog florističkog rezervata, osim po pristupnom putu do parkirališta

- postupnim ponovnim podizanjem suhozida i drvenim ogradama zapriječiti motornim vozilima pristup na travnjačke površine, te na rt Franina svim osobama, osim znanstvenim grupama pod posebnim uvjetima nadležne javne ustanove, zbog mogućnosti eutrofikacije staništa

C) Zabrane

- zabrana branja, oštećivanja i sakupljanja svih biljnih vrsta, osim za znanstvene potrebe. Dozvoliti samo kontrolirano branje šparoga.

- zabrana sabiranja i lova kukaca, gmazova, vodozemaca, ptica i sisavaca, kao i svih ostalih životinja, osim za znanstvene potrebe

- zabrana unošenja alohtonih vrsta

-zabrana pošumljavanja travnjačkih površina

D) Područja u kojima se odvijaju vojne aktivnosti od posebne važnosti za obranu

Planom upravljanja posebnim florističkim rezervatom, u cilju povišenja biološke raznolikosti, predvidjeti bavljenje lokalnog stanovništva ekstenzivnim oblicima poljoprivredne proizvodnje (uključujući i stočarenje); potpuna zabrana sredstava za zaštitu bilja; (kontrolni mehanizmi: državni i županijski poticaji za poljoprivrednu proizvodnju).

Na ugostiteljskom sadržaju se omogućava:

uređivanje prostora s mogućnošću manjih zahvata u terenu (do±0,5), izgradnja podzida i ogradnih zidova isključivo od lokalnog autohtonog kamena, zidanje niskih građevina:postolja za loženje vatre (za roštilje), postavljanje pokretnih naprava (kemijskih WC-a, rashladne ugostiteljske opreme i opreme za termičku obradu namirnica, rasvjete i agregata za elektroopskrbu sa spremnikom za plinsko gorivo prema posebnim propisima), postavljanje komunalne opreme (kontejnera ili kanti za otpad, sjedalica, stolova, te pojedinačnih prenosivih naprava za zaštitu od atmosferilija od isključivo autohtonog ili

biomaterijala do 12,0 m² površine), te hortikulturni zahvati isključivo autohtonim biomaterijalom i sukladno lokalnom ambijentu.

3.4.3. Uvjeti korištenja, uređenja i zaštite prostora unutar posebnih rezervata u moru i posebnog paleontološkog rezervata

Unutar posebnih rezervata u moru i posebnog paleontološkog rezervata ograničava se:

- sportsko-rekreacijsko ronjenje samo na organizirane grupe u pratnji voditelja ronjenja uz potrebno dopuštenje prema posebnom propisu
- podvodni sportski ribolov uz dopuštenje prema posebnom propisu
- brzina plovila na 6 čv. osim za plovila nadležnih službi u interventnim situacijama
- Uredbom o zaštiti, tj. planovima upravljanja posebnim rezervatima u moru može se dozvoliti i postavljanje pokretnih (plutajućih) pontona na svim otocima koji ulaze u obuhvat ovog plana, osim na dijelovima akvatorija na kojima je utvrđeno stanište posidonije

Unutar posebnog rezervata u moru i posebnog paleontološkog rezervata zabranjuje se:

- ispuštanje bilo koje vrste otpada s plovila
- stavljanje u promet i korištenje štetnih antivegetativnih samopolirajućih organokositrenih polimernih premaza na bazi 3-butilkositra za plovila, plutajuće i nepomične odobalne objekte
- uvođenje stranih vrsta flore i faune
- iznošenje i stavljanje u promet vrsta koje obitavaju u području obuhvata zaštite, osim ako za to ne postoje posebna dopuštenja po posebnom propisu
- bilo kakvo mijenjanje i uništavanje litološke podloge ili pomicanje i odnošenje paleontoloških ostataka osim s dozvolom nadležne konzervatorske službe
- sidrenje svim vrstama plovila osim plovila nadležne službe po posebnom propisu. Sidrišta koja su ucrtana u važećim pomorskim kartama, mogu se u smislu ovoga plana koristiti samo kao privremena skloništa u slučaju nevremena.
- obavljanje gospodarskog ribolova svim tehnikama koje bi mogle na bilo koji način uništiti staništa u predloženom obliku zaštite, te uznemiriti i uništiti stanište flore i faune koja je u različitim stadijima razvoja na bilo koji način vezana za njih

3.5. Razvoj infrastrukturnih sustava

3.5.1. Promet

3.5.1.1. Cestovni promet

Na području obuhvata Plana ne predviđa se izgradnja novih razvrstanih prometnica, kao ni nerazvrstanih prometnica s asfaltnim zastorom.

Nerazvrstane prometnice s makadamskim zastorom predviđaju se ovim Planom kao javne prometnice, a ostale prometnice kao zemljani poljski putevi (koji se mogu djelomično sanirati kamenim agregatom).

Ovim se Planom predviđa zatvaranje određenog dijela nerazvrstanih prometnica za javni kolni promet, a i nadalje se omogućuje kretanje pješaka, te vozila bez motornog pogona.

Na području obuhvata plana predviđaju se četiri vrste prometnica pod slijedećim uvjetima korištenja:

Putevi za službene osobe

Putevi za službene osobe namjenjeni su samo za kretanje vozila službenih osoba (nadzorna služba, policija, vatrogasci, hrvatske vojske i sl.), te za pješake i vozila bez motornog pogona.

Putevi za vojni promet

Putevi za vojni promet su u funkciji vojnih potreba u zahvatu zona posebne namjene. Na grafičkom prikazu plana 2.1. A (Prostori posebne namjene) označene su zone za vojne aktivnosti unutar kojih se koriste svi postojeći putevi. Te su zone međusobno povezane glavnim i pomoćnim putevima za vojne potrebe.

Putevi za posjetitelje

Putevi za posjetitelje namjenjeni su kretanju svih vrsta motornih vozila i vozila bez motornog pogona, kao i za pješake.

Putevi za sanaciju i zatvaranje - putevi zabranjeni za promet

Ovi putevi se u potpunosti zatvaraju za kolni promet, a njihove površine se rekultiviraju biološkim metodama. Nalaze se uglavnom u području obuhvata predloženog posebnog florističkog rezervata, odnosno u područjima u kojima bi njihovo daljnje korištenje za javni promet motornim vozilima moglo uzrokovati eroziju i daljnju degradaciju staništa. Takvi putevi se mogu ostaviti isključivo kao pješački putevi ukoliko omogućavaju pristup vlasnika na katastarske čestice.

U obuhvatu ovog plana ostali putevi koji su utvrđeni kao sastavne katastarske čestice mogu biti korištene od strane službenih osoba i vlasnika zemljišta na koja se pristupa s tih puteva, ali bez mogućnosti kolnog prometa motornim vozilima.

Prikaz prometnog rješenja vidljiv je na kartografskom prikazu br. 2.1. (Namjena i korištenje prostora) i 2.3. (Infrastrukturni sustavi).

3.5.1.2. Pomorski promet

Pomorski promet, u području obuhvata plana odvijati će se kao:

- pomorski promet u preplovu (prema lukama smještenima sjeverno u odnosu na obuhvat Plana)

- javni prijevoz morem (taxi-boat i izletnički brodovi do 25 m dužine)
- ciljani promet - privez na pristane u uvali Polje i otoka Ceja i Bodulaš

Nadzor nad obavljanjem prometa na moru obavljati će nadležna lučka kapetanija i nadzorna služba nadležne javne ustanove na moru.

3.5.2. Telekomunikacije

Fiksna telekomunikacijska mreža

Na području obuhvata Plana predviđena je izgradnja slijedećeg telekomunikacijskog objekta:

- dio dionice planiranog međunarodnog/državnog Jadranskog podmorskog svjetlovoda (optičkog kabela) i to u sjevernom dijelu akvatorija obuhvata Plana, između otoka Ceja i Bodulaš

Mobilna telekomunikacijska mreža

Na području obuhvata Plana ne predviđa se izgradnja bilo kakvih građevina za potrebe mobilnih telekomunikacijskih mreža.

Prikaz rješenja telekomunikacijske mreže vidljiv je na kartografskom prikazu br. 2.3 (Infrastrukturni sustavi).

3.5.3. Vodoopskrba

Opskrba vodom za izletišta i ugostiteljski sadržaj rješavat će se dovozom vode autocisternama, a voda će se deponirati u prenosive spremnike

3.5.4. Odvodnja

Odvodnja otpadnih voda

Za područje obuhvata Plana utvrđuje se koncepcija odvodnje otpadnih voda na slijedećoj postavci:

- planirani uređaj za pročišćavanje otpadnih voda za naselje Premantura. U prvoj fazi uređaj se predviđa kao mehanički, dok bi druga faza bila biološka. Uređaj se planira na području Glavica, na samoj granici obuhvata plana

Odvodnja oborinskih voda

Oborinske vode na području obuhvata Plana mogu se prikupljati samo s krovnih površina i upuštati u tlo putem upojnog bunara.

Niti na kojem dijelu obuhvata Plana ne predviđa se izgradnja oborinske kanalizacije za otvorene površine (parkirališta, izletišta, ugostiteljski sadržaj).

Prikaz rješenja odvodnje vidljiv je na kartografskom prikazu br. 2.3. (Infrastrukturni sustavi).

3.5.5 Energetika

Na području obuhvata Plana ne predviđa se izgradnja novih infrastrukturnih priključaka. Prikaz rješenja elektroenergetske mreže vidljiv je na kartografskom prikazu br. 2.3. (Infrastrukturni sustavi).

3.6. Zaštita kulturne baštine

Kao mjere zaštite bogate kulturne baštine na području obuhvata Plana obvezuje se:

- na svim područjima koja su na priloženoj karti označena kao arheološki lokaliteti osigurati **arheološki nadzor pri zemljanim radovima** prilikom izvođenja zahvata bilo koje vrste
- sve **gradine** bi trebalo izuzeti od bilo kakvih zahvata, posebice Kastril na Premanturskom poluotoku. Kod gradina potrebno je vrednovati i njihovu vizualnu komponentu tj. dominaciju nad određenim područjem.
- ako se pri izvođenju bilo kakvih zahvata koji se obavljaju na površini ili ispod površine tla, na kopnu, u vodi ili u moru naiđe na arheološko nalazište ili nalaze, osoba koja izvodi zahvate dužna je prekinuti radove i o nalazu bez odgađanja obavijestiti nadležno tijelo
- ovisno o rezultatima arheološkog nadzora, nadzor može prerasti u zaštitno arheološko istraživanje koje može uvjetovati izmjenu projekta ili potpunu zabranu izvođenja radova radi zaštite arheološke baštine
- uvjetuje se arheološko rekognosciranje i arheološko istraživanje za infrastrukturne zahvate pod morem (telekomunikacijski kabel)
- budući da se gotovo cijeli akvatorij Općine Medulin nalazi unutar zaštićene hidroarheološke zone na njega se primjenjuju čl. 45-50 Zakona i odredbe Pravilnika o uvjetima za obavljanje arheološkog istraživanja spomenika kulture na morskome dnu ili morskome podzemlju unutarnjih morskih voda i teritorijalnog mora Republike Hrvatske (NN 94/98).

3.7. Sprječavanje nepovoljna utjecaja na okoliš

Sprječavanje nepovoljnih utjecaja na okoliš sastoji se od slijedećih mjera:

Opće mjere

- zabrane izgradnje građevina za koje je po posebnom propisu potrebna građevna dozvola
- zabrane izgradnje bilo kakvih izvora ionizirajućeg ili neionizirajućeg zračenja (bazne postaje GSM i sl.)
- zabrane čišćenja i pranja vozila, te ispuštanja mineralnih ulja i sl.,
- zabrane korištenja sintetskih pesticida, insekticida, mineralnih gnojiva i sl.,
- zabrane unosa genetski modificiranih vrsta i organizama na poljoprivredne površine
- u zaštićenom području je dopušteno izvođenje vojnih vježbi i drugih vojnih aktivnosti, na način kojim se ne ugrožavaju prirodne vrijednosti.

Mjere zaštite od požara

Mjere zaštite od požara organiziraju i provode pravne i fizičke osobe koje obavljaju gospodarsku djelatnost, te vlasnici, odnosno korisnici građevina, građevinskih dijelova i prostora na području obuhvata ovog plana, u suradnji s nadležnom javnom ustanovom.

Mjere zaštite od požara organiziraju se i provode u suradnji s javnim vatrogasnim postrojbama i dobrovoljnim vatrogasnim društvima.

Radi preventivne zaštite od požara JU će u suradnji s "Hrvatskim šumama" i drugim pravnim i fizičkim osobama koje obavljaju dopuštenu djelatnost unutar obuhvata plana organizirati i osigurati:

-stalnu-motrilačko dojavnu službu

-ispravnost uređaja za gašenje požara i stalno tehničko osuvremenjavanje

-stalnu prohodnost puteva i staza kroz šumsko zemljište

-zabranu loženja vatre izvan mjesta koja su posebno označena i namijenjena za tu namjenu

-zabrana loženja vatre unutar posebnog florističkog rezervata

Mjere za postupanje s otpadom

Provođenje mjera za postupanje s otpadom osigurava nadležna javna ustanova. Ustanova osigurava i označava mjesta za odlaganje otpada (kontejneri) sukladno Mjerama zaštite. Odlaganje otpada na mjestima koja za to nisu predviđena strogo se zabranjuje.

Mjere zaštite

Provođenje zaštite u zaštićenim područjima potrebno je uspostaviti kako za kopneni, tako i za morski dio donošenjem planova upravljanja za razdoblje od 10 godina, godišnjih programa zaštite, očuvanja, korištenja i promicanja zaštićenih područja.

Neposredni nadzor na područjima pod zaštitom obavljati će se temeljem Zakona o zaštiti prirode.

II. Odredbe za provođenje

1. Uvjeti razgraničenja prostora prema obilježju, korištenju i namjeni

Područje Kamenjaka (južno od naselja Premantura) kao i svi otočići između Rta Kamenjak i rta Marlera su zbog svojih posebnosti proglašeni 1996. godine, temeljem Zakona o zaštiti prirode (NN 30/94, 72/94) zaštićeni krajolikom (Službene novine Istarske županije 5/96, 7/02) u površini od 394,83 ha. Sukladno novom Zakonu o zaštiti prirode (NN 70/05) kategorija zaštićeni krajolik preimenovana je u kategoriju zaštite značajni krajobraz. Prostor unutar obuhvata Plana namijenjen je za:

Ulazni punkt (UP)

Ulazni punkt (postojeći) je dio zemljišta namijenjen postavljanju prenosive građevine - recepcije do 12m², te opreme za nadzor ulazaka i izlazaka u zaštićeno područje.

Rekreacijsku namjenu – izletišta (I)

Izletišta su namijenjena organiziranim oblicima boravka u prirodi. Ovim planom obuhvaćeno ih je 6.

Rekreacijsku namjenu - ugostiteljski sadržaj (US)

Postojeći ugostiteljski sadržaj ("Safari bar") namijenjen je pružanju ambulantijskih usluga. Navedene usluge realiziraju se isključivo u prenosivim građevinama izvedenim od isključivo biloškog materijala, dok se okoliš uređuje s autohtonom vegetacijom, uz mogućnost postavljanja naprava za igru djece (dječje igralište).

Parkirališta (PA)

Parkirališta - površine za promet u mirovanju, su područja na kojima se omogućuje samo fizičko obilježavanje u prostoru, bez mogućnosti bilo kakvih građevnih intervencija. Unutar obuhvata ovoga plana predviđeno je 14 parkirališta sa planiranih 1 668 parkirnih mjesta. U grafičkom prikazu plana broj 2.1. A (Prostori posebne namjene) prikazane su zone za posebne namjene koje će se koristiti za vojne aktivnosti tijekom održavanja vojnih vježbi. Unutar tih zona, ali samo tijekom održavanja vojnih vježbi dozvoljava se kretanje i parkiranje vojnih vozila pod istim uvjetima kao što je to određeno za ostala parkirališta.

Poljoprivreda - osobito vrijedno obradivo tlo (P1)

Područja osobito vrijednog obradivog tla koriste se isključivo za poljodjelsku namjenu, i to prvenstveno za dugogodišnje nasade tradicionalnih kultura. Poljodjelska proizvodnja na ovim površinama mora se odvijati sukladno načelima i praksi organske proizvodnje hrane.

Poljoprivreda - vrijedno obradivo tlo (P2)

Područja vrijednog obradivog tla koriste se isključivo za poljodjelsku namjenu, i to prvenstveno za jedno ili višegodišnje kulture, poglavito aromatičnog i ljekovitog bilja (lavande, mažurana, origana, timijana, kadulje i sl.), ali i kao područje za ispašu stoke. Poljodjelska proizvodnja na ovim površinama mora se odvijati sukladno načelima i praksi organske proizvodnje hrane.

Ostala poljodjelska tla – pašnjaci (P3)

Ostala poljodjelska tla (pašnjaci) predstavljaju poljodjelsko zemljište kod kojeg je potrebno izvršiti limitirane mjere sanacije, radi sprječavanja daljnje erozije i pretvaranja u kamenjare. Limitirana mjera sanacije može biti:

- stvaranje novih zasada višegodišnjeg aromatičnog i ljekovitog bilja, bez terasiranja i bez irigacije, osim u području obuhvata planiranog posebnog botaničkog rezervata.

Šume posebne namjene (Š3)

Cjelokupni šumski kompleks u području obuhvata Plana tretira se kao sklop šuma posebne namjene, edukativne i rekreacijske namjene i za potrebe obrane.

Potrebno je izbjegavati sve tehničke zahvate koji mogu dovesti do daljnje degradacije šuma u garige i kamenjare, a naročito je potrebno planirati i održavati šumske prosjeke radi protupožarne zaštite, koji moraju biti izvedeni sukladno konfiguraciji terena (sa što blažim kutem u odnosu na slojnice terena).

Šume posebne namjene unutar obuhvata Plana riješavati će se sukladno posebnom propisu za lovstvo.

Rekreacijska namjena (R)

Na površinama rekreacijske namjene u obuhvatu ovog Plana (otoci: Fenoliga, Fenera, Ceja, Bodulaš, Šekovac, Trumbuja) ne mogu se graditi građevine, već samo postavljati prenosiva oprema sezonskog karaktera (klupe, stolovi, tende).

Uređivanjem površina rekreacijske namjene ne smije se mijenjati izvorni krajobraz.

Prirodna konfiguracija obale uz površine rekreacijske namjene ne smije se mijenjati.

Pristan (P)

Pristani su postojeće građevine na otocima Ceja i Bodulaš, te uvali Polje, namijenjeni pristajanju plovila. Mogu imati max. 10 vezova. Gabariti predmetnih građevina ne smiju se mijenjati.

Zona posebne namjene (PN)

U zoni posebne namjene dozvoljavaju se vojne aktivnosti koje ne mogu ugroziti prirodne vrijednosti. Dozvoljava se rekonstrukcija i održavanje postojećih građevina u postojećim gabaritima za potrebe vojnih aktivnosti. Izgradnja van postojećih gabarita građevina dozvoljava se samo ako je to uvjetovano primjenom novih, savršenijih, sigurnijih i čistijih tehnologija. Ne dozvoljava se nova gradnja. Zatečena postojeća infrastruktura može se rekonstruirati u cilju održavanja.

2. Uvjeti uređenja prostora

2.1. Izgrađene strukture van naselja

Uređivanje izletišta i ugostiteljskog sadržaja

Na izletištima se omogućava:

uređivanje prostora s mogućnošću manjih zahvata u terenu (do \pm 0,5), izgradnja podzida i ogradnih zidova isključivo od lokalnog autohtonog kamena, zidanje niskih građevina: postolja za loženje vatre (za roštilje), postavljanje pokretnih naprava (kemijskih WC-a), postavljanje komunalne opreme (kontejnera ili kanti za otpad, sjedalica, stolova, te pojedinačnih prenosivih naprava za zaštitu od atmosferilija od isključivo autohtonog ili biomaterijala do 12,0 m² površine i to:

- na površinama izletišta do 3000m²-max. 3 prenosive naprave
- na površinama izletišta do 5000m²-max. 4 prenosive naprave
- na površinama izletišta iznad 5000m²-max. 5 prenosivih naprava

te hortikulturni zahvati isključivo autohtonim biomaterijalom i sukladno lokalnom ambijentu. Ostali uvjeti korištenja utvrđeni su u poglavljima, tj. odredbama koje se odnose na poljoprivredno i šumsko zemljište, odnosno sportsko-rekreacijske površine i promet.

Na ugostiteljskom sadržaju se omogućava:

uređivanje prostora s mogućnošću manjih zahvata u terenu (do \pm 0,5), izgradnja podzida i ogradnih zidova isključivo od lokalnog autohtonog kamena, zidanje niskih građevina: postolja za loženje vatre (za roštilje), postavljanje pokretnih naprava (kemijskih WC-a, rashladne ugostiteljske opreme i opreme za termičku obradu namirnica, rasvjete i agregata za elektroopskrbu sa spremnikom za plinsko gorivo prema posebnim propisima), postavljanje komunalne opreme (kontejnera ili kanti za otpad, sjedalica, stolova, te pojedinačnih prenosivih naprava za zaštitu od atmosferilija od isključivo autohtonog ili biomaterijala do 12,0 m² površine), te hortikulturni zahvati isključivo autohtonim biomaterijalom i sukladno lokalnom ambijentu.

3. Uvjeti utvrđivanja koridora ili trasa i površina prometnih i drugih infrastrukturnih sustava

3.1. Cestovni promet

Na području obuhvata Plana ne predviđa se izgradnja novih razvrstanih prometnica, kao ni nerazvrstanih prometnica s asfaltnim zastorom.

Nerazvrstane prometnice s makadamskim zastorom predviđaju se ovim Planom kao javne prometnice, a ostale prometnice kao zemljani poljski putevi (koji se mogu djelomično sanirati kamenim agregatom).

Ovim se Planom predviđa zatvaranje određenog dijela nerazvrstanih prometnica za javni kolni promet, a i nadalje se omogućuje kretanje pješaka, te vozila bez motornog pogona.

Na području obuhvata plana predviđaju se četiri vrste prometnica pod slijedećim uvjetima korištenja:

Putevi za službene osobe

Putevi za službene osobe namijenjeni su samo za kretanje vozila službenih osoba (nadzorna služba, policija, vatrogasci, hrvatska vojska i sl.), te za pješake i vozila bez motornog pogona.

Putevi za vojni promet

Putevi za vojni promet su u funkciji vojnih potreba u zahvatu zona posebne namjene. Na grafičkom prikazu plana 2.1.A (Prostori posebne namjene) označene su zone za vojne aktivnosti unutar kojih se koriste svi postojeći putevi. Te su zone međusobno povezane glavnim i pomoćnim putevima za vojne potrebe.

Putevi za posjetitelje

Putevi za posjetitelje namijenjeni su kretanju svih vrsta motornih vozila bez motornog pogona, kao i za pješake.

Putevi za sanaciju i zatvaranje - putevi zabranjeni za promet

Ovi putevi se u potpunosti zatvaraju za kolni promet, a njihove površine se rekultiviraju biološkim metodama. Nalaze se uglavnom u području obuhvata predloženog posebnog florističkog rezervata, odnosno u područjima u kojima bi njihovo daljnje korištenje za javni promet motornim vozilima moglo uzrokovati eroziju i daljnju degradaciju staništa. Takvi putevi se mogu ostaviti isključivo kao pješački putevi ukoliko omogućavaju pristup vlasnika na katastarske čestice.

U obuhvatu ovog plana ostali putevi koji su utvrđeni kao sastavne katastarske čestice mogu biti korištene od strane službenih osoba i vlasnika zemljišta na koja se pristupa s tih puteva, ali bez mogućnosti kolnog prometa motornim vozilima.

3.2. Pomorski promet

Pomorski promet, u području obuhvata plana odvijati će se kao:

- pomorski promet u preplovu (prema lukama smještenima sjeverno u odnosu na obuhvat Plana)
- javni prijevoz morem (taxi-boat i izletnički brodovi do 25 m dužine)
- ciljani promet - privez na pristane u uvali Polje i otocima Ceja i Bodulaš

Nadzor nad obavljanjem prometa na moru obavljati će nadležna lučka kapetanija i nadzorna služba nadležne javne ustanove na moru.

3.3. Telekomunikacije

Fiksna telekomunikacijska mreža

Na području obuhvata Plana predviđena je izgradnja slijedećeg telekomunikacijskog objekta:

- dio dionice planiranog međunarodnog/državnog Jadranskog podmorskog svjetlovoda (optičkog kabla) i to u sjevernom dijelu akvatorija obuhvata Plana, između otoka Ceja i Bodulaš

Mobilna telekomunikacijska mreža

Na području obuhvata Plana ne predviđa se izgradnja bilo kakvih građevina za potrebe mobilnih telekomunikacijskih mreža.

3.4. Vodoopskrba

Opskrba vodom za izletišta i ugostiteljski sadržaj rješavat će se dovozom vode autocisternama, a voda će se deponirati u prenosive spremnike.

3.5. Odvodnja

Odvodnja otpadnih voda

Za područje obuhvata Plana utvrđuje se koncepcija odvodnje otpadnih voda na slijedećoj postavci:

- planirani uređaj za pročišćavanje otpadnih voda za naselje Premantura. U prvoj fazi uređaj se predviđa kao mehanički, dok bi druga faza bila biološka. Uređaj se planira na području Glavica, na samoj granici obuhvata plana

Odvodnja oborinskih voda

Oborinske vode na području obuhvata Plana mogu se prikupljati samo s krovnih površina i upuštati u tlo putem upojnog bunara.

Niti na kojem dijelu obuhvata Plana ne predviđa se izgradnja oborinske kanalizacije za otvorene površine (parkirališta, izletišta, ugostiteljski sadržaj).

3.6. Energetika

Na području obuhvata Plana ne predviđa se izgradnja novih infrastrukturnih priključaka.

4. Mjere zaštite krajobraznih i prirodnih vrijednosti i kulturno-povijesnih cjelina

4.1. Mjere zaštite unutar značajnog krajobraza

Krajobrazna zaštita provoditi će se slijedećim mjerama:

- zabranom unošenja alohtonih biljnih i životinjskih vrsta
- zabranom promjene konfiguracije morske obale
- zabranom rušenja i odnošenja materijala postojećih suhozida
- zabranom korištenja neautohtonih građevnih materijala
- zabranom kretanja vozila izvan Planom utvrđenih prometnica i probijanja novih, nelegalnih prometnica
- zabranom čiste sječe i neplanskog korištenja šuma borovih kultura i hrasta crnike
- aktivnim korištenjem poljodjelskih površina, sukladno odredbama ovog Plana

4.2. Mjere zaštite unutar posebnog florističkog rezervata

Zahvati u cilju zaštite

A) Kontrola sukcesije

- na pašnjačkim površinama i unutar bušika (gariga) uvesti redovitu i kontroliranu ispašu (vrstu i broj životinja; dinamiku ispaše utvrditi planom upravljanja i godišnjim programom zaštite, očuvanja, korištenja i promicanja posebnog florističkog rezervata)
- kontrolirano uklanjanje vrsta koje učestvuju u obrastanju gariga (*Juniperus oxycedrus*, šumske vrste)
- kontrola obrastanja prema obali na nalazištu *Convolvulus lineatus* i *Antemis tomentosa*
- uklanjanje i kontrola alohtonih vrsta:

pajasen (*Ailanthus altissima*)

akacija (*Robinia pseudacacia*)

glicinia (*Wistaria sinensis*)

gledičija (*Gleditschia triacanthos*)

japanska sofora (*Sophora japonica*)

- ograničeno paljenje; pored nekih povoljnih posljedica, zbog radikalnog narušavanja bioraznolikosti, preporuča se samo u krajnjoj nuždi

B) Ograničavanje pristupa

- limitiranje broja vozila
- zabrana prometovanja unutar botaničkog rezervata, osim po pristupnom putu do parkirališta
- postupnim ponovnim podizanjem suhozida zapriječiti motornim vozilima pristup na travnjačke površine, te na rt Franina svim osobama, osim znanstvenim grupama pod posebnim uvjetima nadležne javne ustanove, zbog mogućnosti eutrofikacije staništa

C) Zabrane

- zabrana branja, oštećivanja i sakupljanja svih biljnih vrsta, osim za znanstvene potrebe
- zabrana sabiranja i lova kukaca, gmazova, vodozemaca, ptica i sisavaca, kao i svih ostalih životinja, osim za znanstvene potrebe
- zabrana unošenja alohtonih vrsta
- zabrana pošumljavanja travnjačkih površina

D) Područja u kojima se odvijaju vojne aktivnosti od posebne važnosti za obranu

Planom upravljanja posebnim florističkim rezervatom, u cilju povišenja biološke raznolikosti, predvidjeti bavljenje lokalnog stanovništva ekstenzivnim oblicima poljoprivredne proizvodnje (uključujući i stočarenje); potpuna zabrana sredstava za zaštitu bilja; (kontrolni mehanizmi: državni i županijski poticaji za poljoprivrednu proizvodnju).

4.3. Mjere zaštite unutar posebnih rezervata u moru i posebnog paleontološkog rezervata

Unutar posebnih rezervata u moru i posebnog paleontološkog rezervata ograničava se:

- sportsko-rekreacijsko ronjenje samo na organizirane grupe u pratnji voditelja ronjenja uz potrebno dopuštenje prema posebnom propisu
- podvodni sportski ribolov uz dopuštenje prema posebnom propisu
- brzina plovila na 6 čv. osim za plovila nadležnih službi u interventnim situacijama
- Uredbom o zaštiti, tj. planovima upravljanja posebnim rezervatima u moru može se dozvoliti i postavljanje pokretnih (plutajućih) pontona na svim otocima koji ulaze u obuhvat ovog plana, osim na dijelovima akvatorija na kojima je utvrđeno stanište posidonije

Unutar posebnog rezervata u moru i posebnog paleontološkog rezervata zabranjuje se:

- ispuštanje bilo koje vrste otpada s plovila
- stavljanje u promet i korištenje štetnih antivegetativnih samopolirajućih organokositrenih polimernih premaza na bazi 3-butilkositra za plovila, plutajuće i nepomične odobalne objekte
- uvođenje stranih vrsta flore i faune
- iznošenje i stavljanje u promet vrsta koje obitavaju u području obuhvata zaštite, osim ako za to ne postoje posebna dopuštenja po posebnom propisu
- bilo kakvo mijenjanje i uništavanje litološke podloge ili pomicanje i odnošenje paleontoloških ostataka osim s dozvolom nadležne konzervatorske službe
- sidrenje svim vrstama plovila osim plovila nadležne službe po posebnom propisu. Sidrišta koja su ucrtana u važećim pomorskim kartama, mogu se u smislu ovoga plana koristiti samo kao privremena skloništa u slučaju nevremena.
- obavljanje gospodarskog ribolova svim tehnikama koje bi mogle na bilo koji način uništiti staništa u predloženoj zaštiti, te uznemiriti i uništiti stanište flore i faune koja je u različitim stadijima razvoja na bilo koji način vezana za njih

4.4. Mjere zaštite kulturne baštine

Kao mjere zaštite bogate kulturne baštine na području obuhvata Plana obvezuje se:

- na svim područjima koja su na priloženoj karti označena kao arheološki lokaliteti osigurati arheološki nadzor pri zemljanim radovima prilikom izgradnje bilo koje vrste
- sve gradine bi trebalo izuzeti od bilo kakvih zahvata, posebice Kastril na Premanturskom poluotoku. Kod gradina potrebno je vrednovati i njihovu vizualnu komponentu tj. dominaciju nad određenim područjem.
- ako se pri izvođenju bilo kakvih zahvata koji se obavljaju na površini ili ispod površine tla, na kopnu, u vodi ili u moru naiđe na arheološko nalazište ili nalaze, osoba koja izvodi zahvate dužna je prekinuti radove i o nalazu bez odgađanja obavijestiti nadležno tijelo
- ovisno o rezultatima arheološkog nadzora, nadzor može prerasti u zaštitno arheološko istraživanje koje može uvjetovati izmjenu projekta ili potpunu zabranu izvođenja radova radi zaštite arheološke baštine
- uvjetuje se arheološko rekognosciranje i arheološko istraživanje za infrastrukturne zahvate pod morem (telekomunikacijski kabel)
- budući da se gotovo cijeli akvatorij Općine Medulin nalazi unutar zaštićene hidroarheološke zone na njega se primjenjuju čl. 45-50 Zakona i odredbe Pravilnika o uvjetima za obavljanje arheološkog istraživanja spomenika kulture na morskom dnu ili morskom podzemlju unutarnjih morskih voda i teritorijalnog mora Republike Hrvatske (NN 94/98).

5. Postupanje s otpadom

Provođenje mjera za postupanje s otpadom osigurava nadležna javna ustanova. Ustanova osigurava i označava mjesta za odlaganje otpada (kontejneri) sukladno Mjerama zaštite. Odlaganje otpada na mjestima koja za to nisu predviđena strogo se zabranjuje.

6. Mjere sprječavanja nepovoljna utjecaja na okoliš

Spriječavanje nepovoljnih utjecaja na okoliš sastoji se od slijedećih mjera:

Opće mjere

- zabrane izgradnje građevina za koje je po posebnom propisu potrebna građevna dozvola
- zabrane izgradnje bilo kakvih izvora ionizirajućeg ili neionizirajućeg zračenja (bazne postaje GSM i sl.)
- zabrane čišćenja i pranja vozila, te ispuštanja mineralnih ulja i sl.,
- zabrane korištenja sintetskih pesticida, insekticida, mineralnih gnojiva i sl.,
- zabrane unosa genetski modificiranih vrsta i organizama na poljoprivredne površine
- u zaštićenom području je dopušteno izvođenje vojnih vježbi i drugih vojnih aktivnosti na način kojim se ne ugrožavaju prirodne vrijednosti.

Mjere zaštite od požara

Mjere zaštite od požara organiziraju i provode pravne i fizičke osobe koje obavljaju gospodarsku djelatnost, te vlasnici, odnosno korisnici građevina, građevinskih dijelova i prostora na području obuhvata ovog plana, u suradnji s nadležnom javnom ustanovom.

Mjere zaštite od požara organiziraju se i provode u suradnji s javnim vatrogasnim postrojbama i dobrovoljnim vatrogasnim društvima.

Radi preventivne zaštite od požara JU će u suradnji s "Hrvatskim šumama" i drugim pravnim i fizičkim osobama koje obavljaju dopuštenu djelatnost unutar obuhvata plana organizirati i osigurati:

-stalnu-motrilačko dojavnu službu

-ispravnost uređaja za gašenje požara i stalno tehničko osuvremenjavanje

-stalnu prohodnost puteva i staza kroz šumsko zemljište

-zabranu loženja vatre izvan mjesta koja su posebno označena i namijenjena za tu namjenu

-zabrana loženja vatre unutar posebnog florističkog rezervata

Mjere zaštite

Provođenje zaštite u zaštićenim područjima potrebno je uspostaviti kako za kopneni, tako i za morski dio donošenjem planova upravljanja za razdoblje od 10 godina, godišnjih programa zaštite, očuvanja, korištenja i promicanja zaštićenih područja.

Neposredni nadzor na područjima pod zaštitom obavljati će se temeljem Zakona o zaštiti prirode.

7. Primjena posebnih razvojnih i drugih mjera

Dio prihoda nadležne javne ustanove koji se ostvaruje na području obuhvata ovog plana namjenski će se koristiti za poticanje organskog poljodjelstva unutar obuhvata Plana, kao i za uzgoj stoke sukladno pravilima i praksi organske poljoprivrede.

Šume posebne namjene unutar obuhvata Plana moraju se izuzeti iz lovno-gospodarske osnove, jer područje rta Kamenjak čini potpuno izdvojenu cjelinu od drugih dijelova lovnih područja južne Istre, te su zbog smještaja naselja Premantura i postojećih i planiranih turističkih zona spriječene sve migracije lovne divljači s tog područja.

8. Prijelazne i završne odredbe

Prirodno vrijedna područja, temeljem ovog Plana ili Prostornog plana uređenja (PPU) općine Medulin zaštitit će se u kategorijama zaštite posebni floristički rezervat, posebni rezervati u moru i posebni paleontološki rezervat.